



海軍大氣海洋局航船布告

中華民國115年5月19日

91 (暫) 安平港 — 燈浮佈放

依據 交通部航港局115年5月11日航南字第1153312433號函。
說明 在下列位置佈放臨時警示燈浮，航經該水域船隻請注意避讓。
位置 詳如附件。
關係圖書 04505 - 04506 - 61001

海軍大氣海洋局局長
海軍上校 劉得凰

NOTICE to MARINERS

Published by Naval Meteorological & Oceanographic Office, R.O.C.

May-19-2026

91 (T) Anping Port – Buoy Deployed

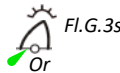

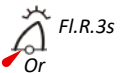

Source Maritime and Port Bureau, MOTC, letter No.1153312433 dated May 11, 2026.
Details Temporary warning light-buoys are deployed at the following positions. Mariners are advised to navigate with caution in this area.
Position See attachment.
Chart affected 04505 - 04506 - 61001

CAPT. Te Huang, Liu
Director, NMOO

附件

Attachment

NM 91

點位 Point	位置 Position(WGS84)	燈質 Characteristics	符號 Symbol	備註 Remarks
1	22°59'29.4"N., 120°09'12.6"E	綠閃光3秒 (明0.5秒，暗2.5秒) Fl.G.3s (0.5sL & 2.5sD)	 Fl.G.3s Or	
2	22°59'26.9"N., 120°09'12.6"E			
3	22°59'29.4"N., 120°09'14.8"E	紅閃光3秒 (明0.5秒，暗2.5秒) Fl.R.3s (0.5sL & 2.5sD)	 Fl.R.3s Or	
4	22°59'26.9"N., 120°09'14.8"E			