



海軍大氣海洋局航船布告

中華民國115年4月8日

68 兩岸直航航道修正

依據 1.交通部115年3月27日交航(一)字第11598000014號函。
2.國防部115年3月27日國作整備字第1153401286號函。
3.海洋委員會115年3月27日海域安字第1150000001號函。

說明 修正兩岸直航航道，並自115年3月27日起生效。

位置 詳如附件。

關係圖書 0353 - 0361 - 0341C - 0355 - 04504 - 04505 - 04506 - 04507 - 04508 - 04509 - 04512 - 04513 - 04514 - 04515 - 04516 - 04517 - 04518 - 04525 - 04528 - 04529 - 0331 - 0338 - 0336 - 0340 - 0348 - 0350 - 0352 - 0356 - 0360 - 0306 - 0319 - 0313 - 0328A - 0328B - 00041 - 00051 - 0307

參考布告 106年第100號及111年第152號航船布告。

海軍大氣海洋局局長
海軍上校 劉得凰

NOTICE to MARINERS

Published by Naval Meteorological & Oceanographic Office, R.O.C.

Apr-8-2026

68 The Routing Measures Modify

Source 1. Ministry of Transportation and Communication, letter No. 11598000014 dated March 27, 2026.
2. Ministry of National Defense, letter No. 1153401286 dated March 27, 2026.
3. Ocean Affairs Council, letter No. 1150000001 dated March 27, 2026.

Details "Direct Cross-Strait Shipping Links" has been modified, effective March 27, 2026.

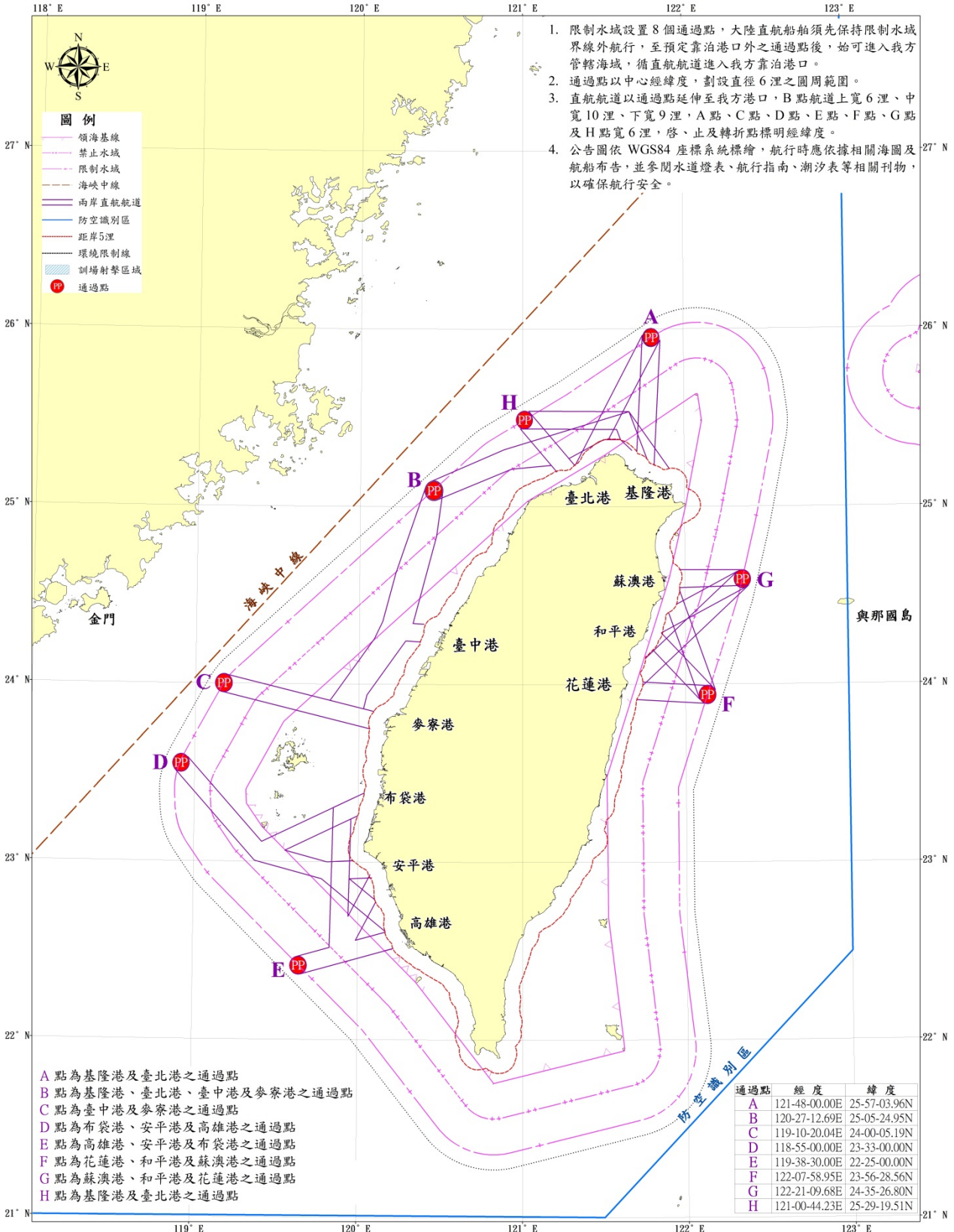
Position See attachment.

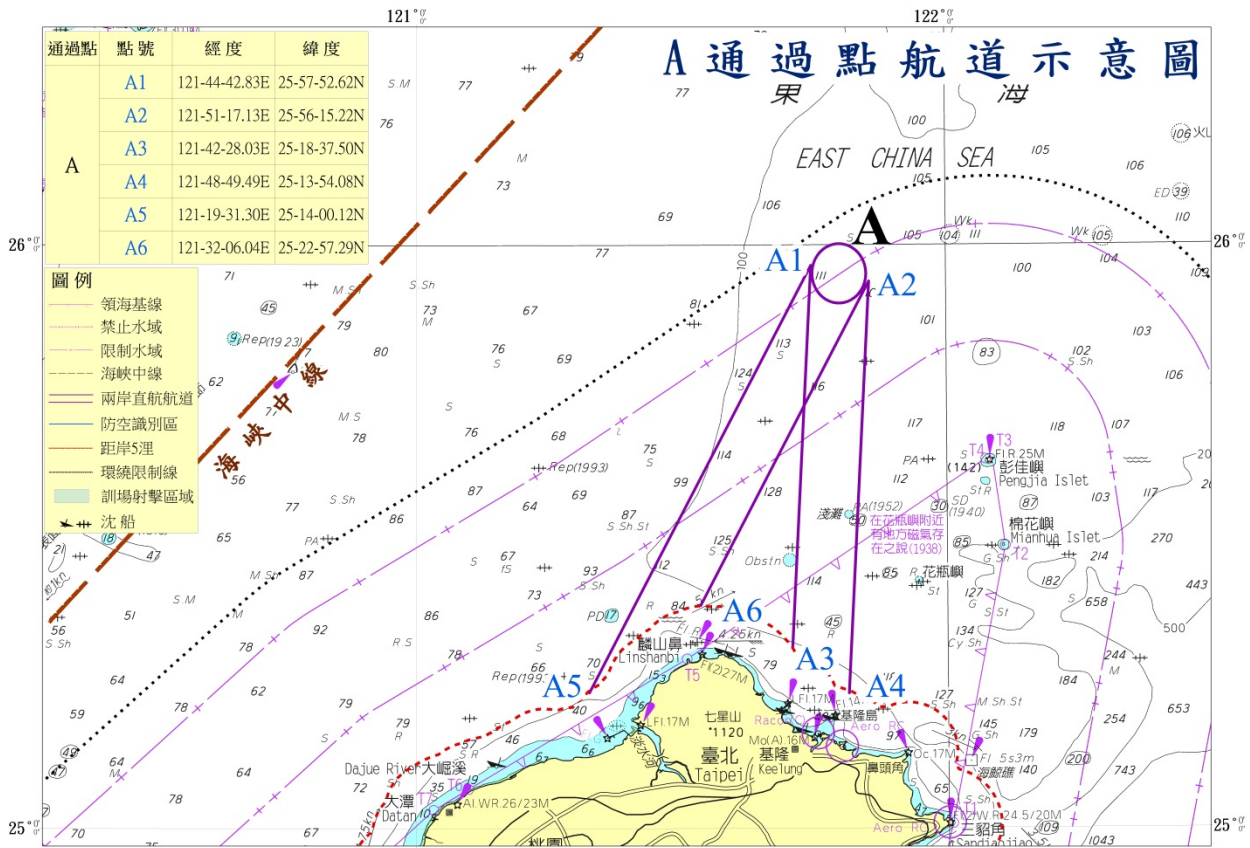
Chart affected 0353 - 0361 - 0341C - 0355 - 04504 - 04505 - 04506 - 04507 - 04508 - 04509 - 04512 - 04513 - 04514 - 04515 - 04516 - 04517 - 04518 - 04525 - 04528 - 04529 - 0331 - 0338 - 0336 - 0340 - 0348 - 0350 - 0352 - 0356 - 0360 - 0306 - 0319 - 0313 - 0328A - 0328B - 00041 - 00051 - 0307

Reference Former Notice 100/2017 & 152/2022.

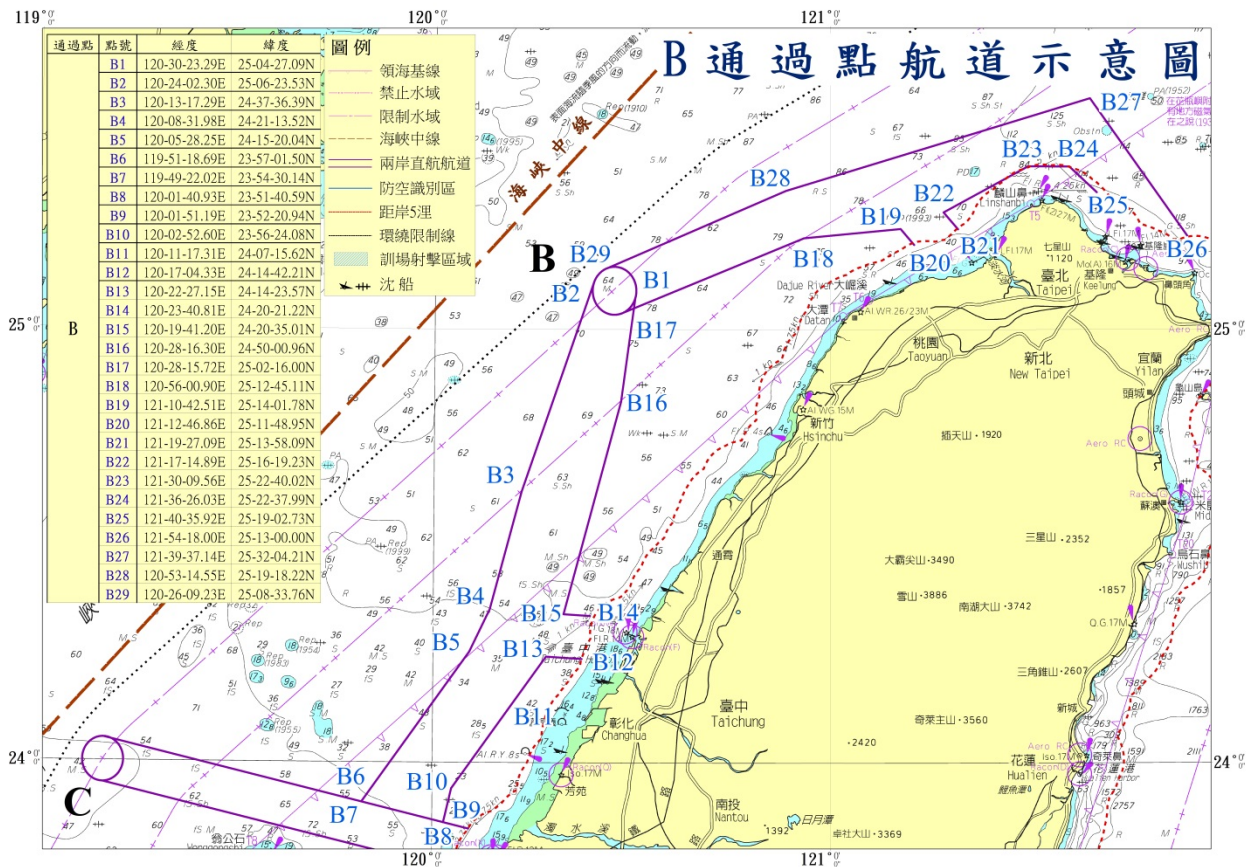
CAPT. Te Huang, Liu
Director, NMOO

修正基隆(含臺北)港、臺中港、高雄(含安平)港、花蓮港、麥寮港、布袋港、蘇澳港及和平港航道圖

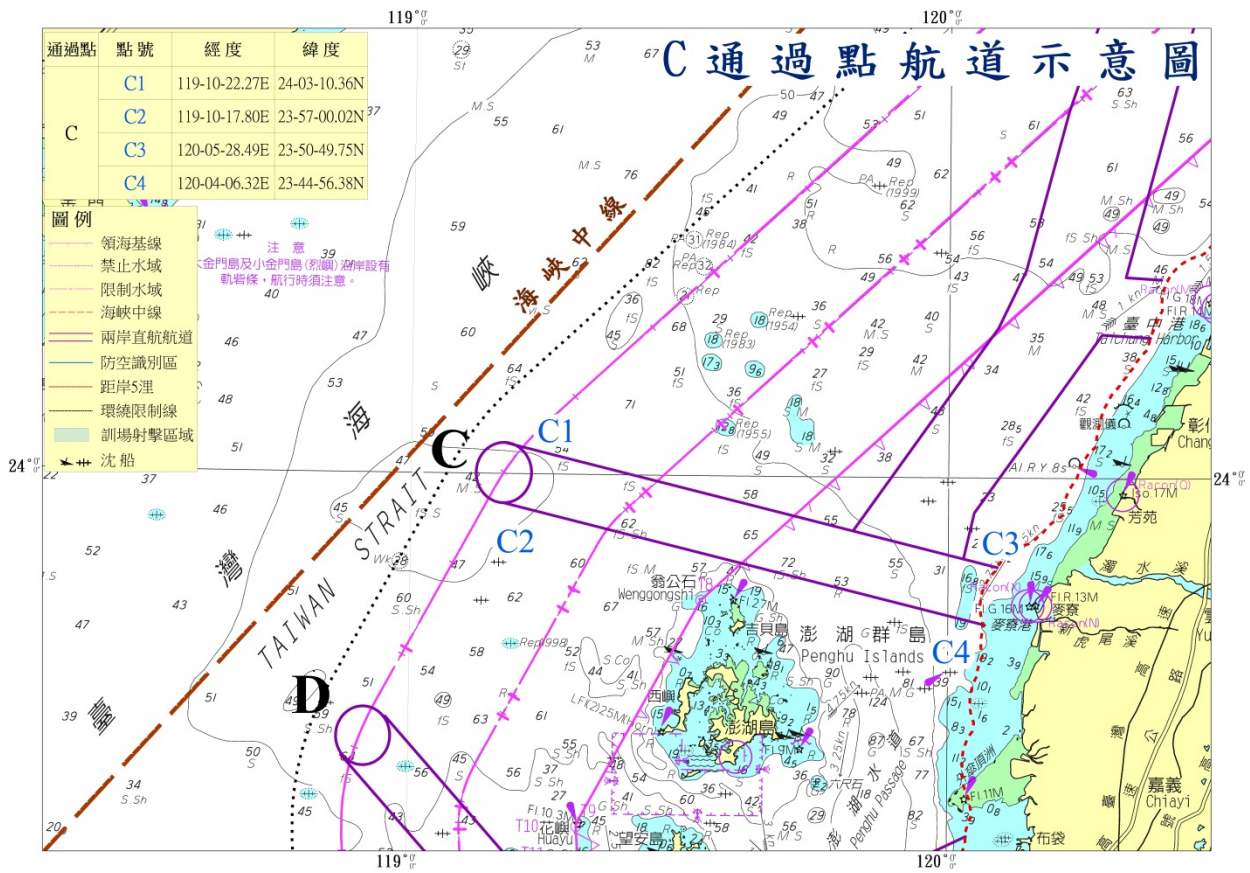




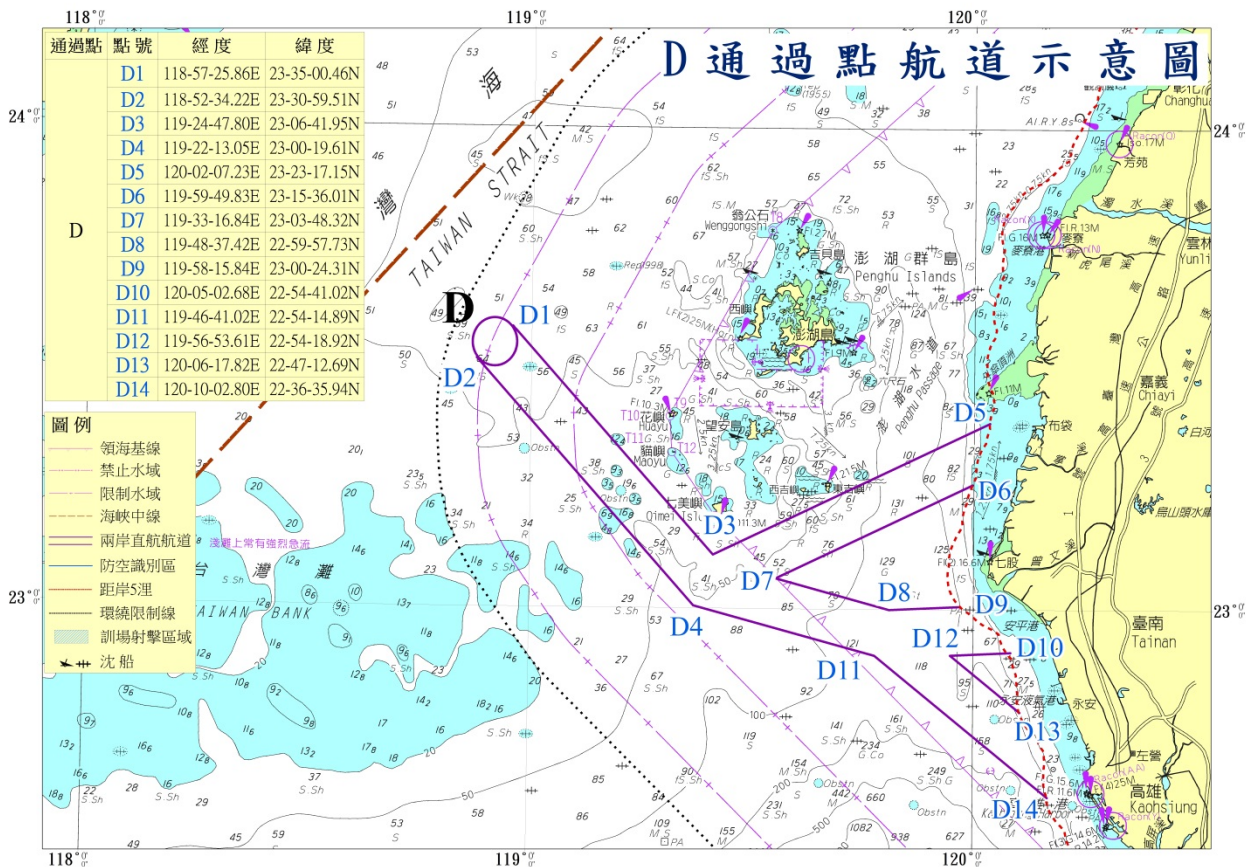
Schematic of Route to Pass Point A



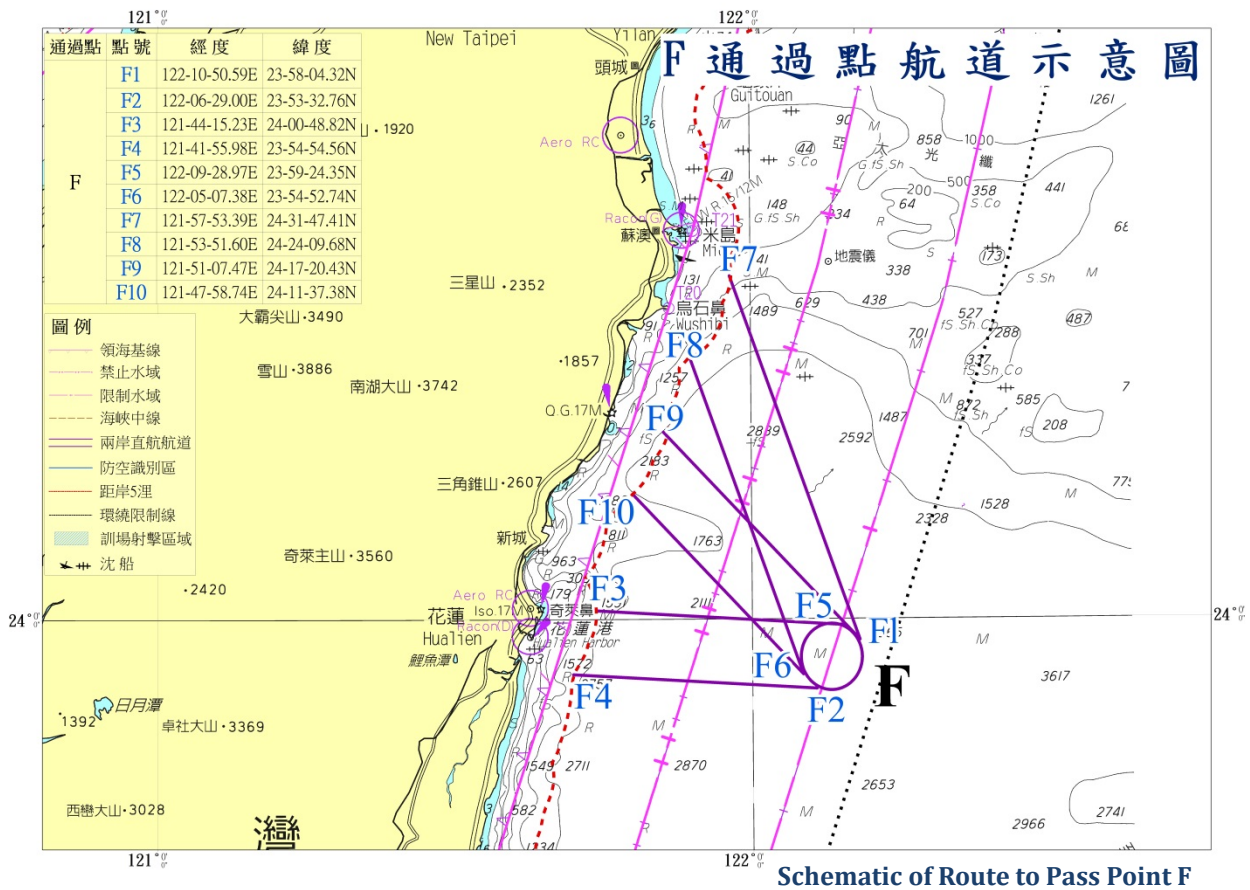
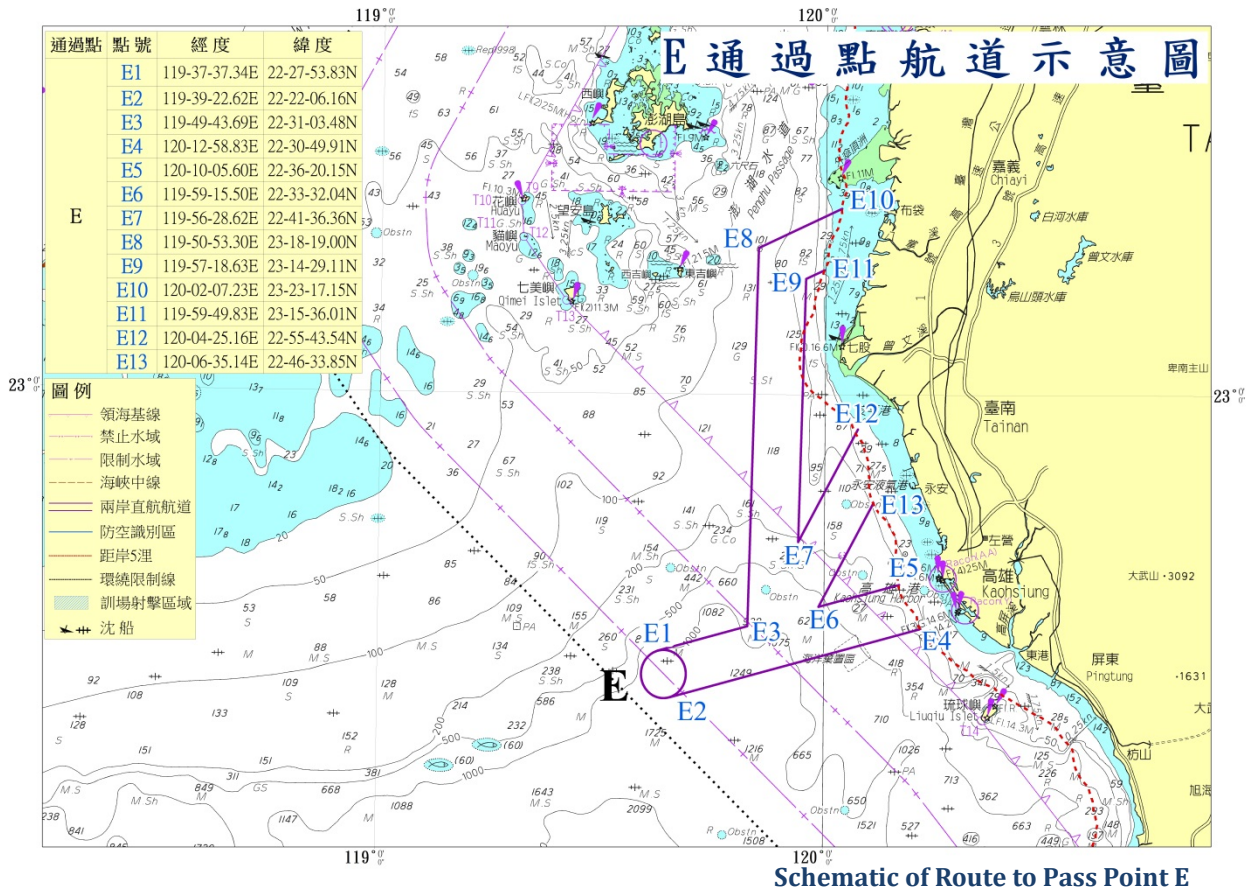
Schematic of Route to Pass Point B

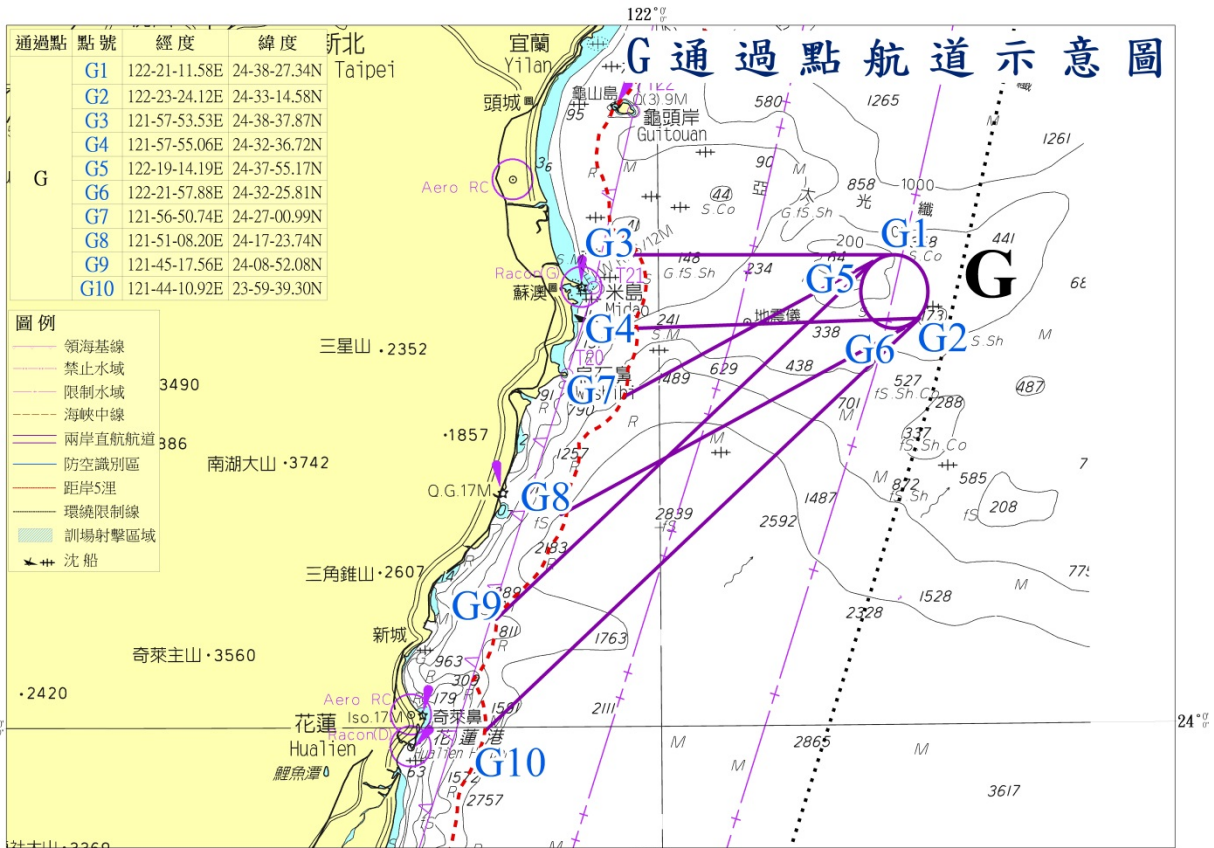


Schematic of Route to Pass Point C

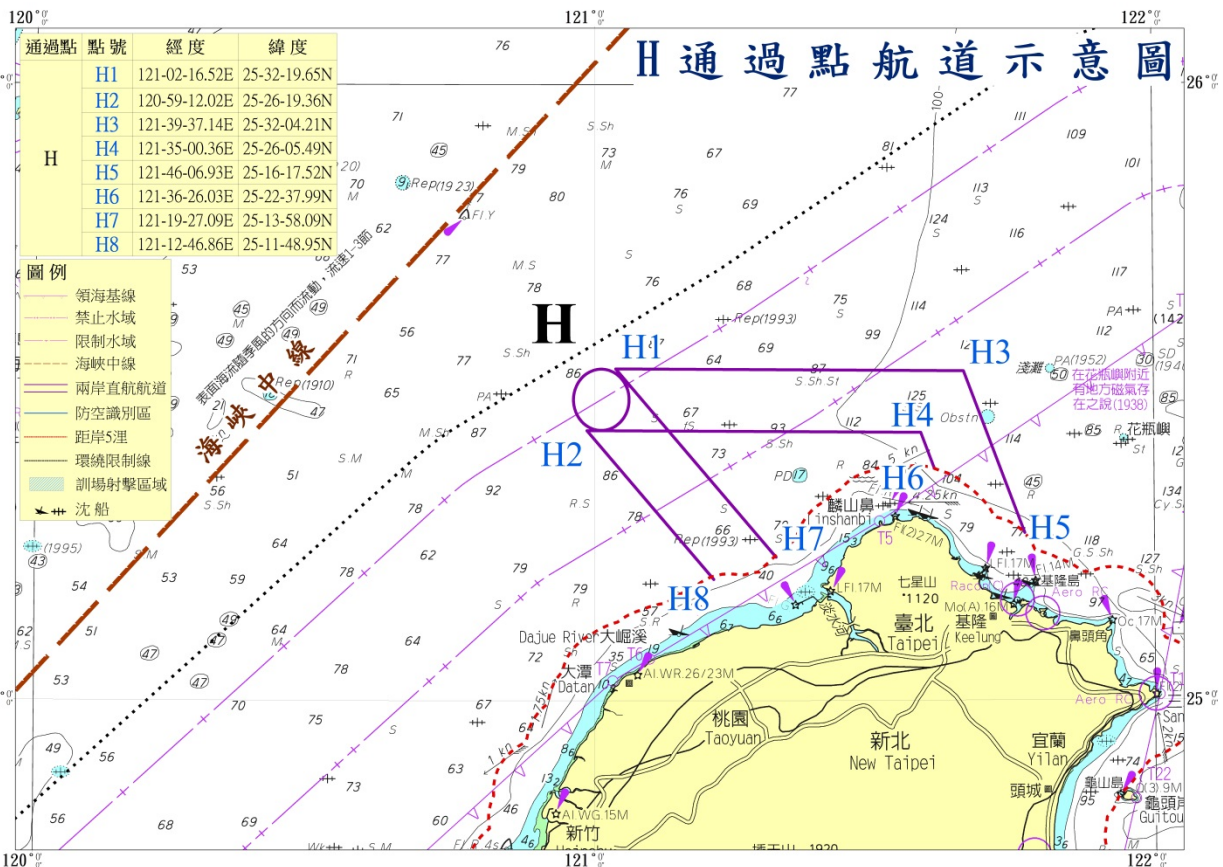


Schematic of Route to Pass Point D





Schematic of Route to Pass Point G



Schematic of Route to Pass Point H