



## 海軍大氣海洋局航船布告

中華民國115年3月26日

**62 (暫)** 臺北港 — 海上工程工期展延及燈浮資訊更新

依據 臺灣港務股份有限公司基隆港務分公司115年3月13日基港北字第1152540556號函。  
說明 1. 海上工程工期展延至116年5月17日止。  
2. 更新下列參考布告之燈浮資訊，航經該水域船隻請注意避讓。  
位置 詳如附件。  
關係圖書 0352 - 0354B - 0355 - 04512 - 04513  
參考布告 109年120(暫)號航船布告

海軍大氣海洋局局長  
海軍上校 劉得凰

### NOTICE to MARINERS

Published by Naval Meteorological & Oceanographic Office, R.O.C.






Mar-26-2026

**62 (T)** Taipei Port –Extended Maritime Work Period and Buoy Information Updated

Source Port of Keelung, Taiwan International Ports Corporation Ltd., letter No. 1152540556 dated March 13, 2026.  
Details 1. Maritime work period is extended to May 17, 2027.  
2. Buoy information is updated with referenced to the former notice. Mariners are advised to navigate with caution in the area.  
Position See attachment.  
Chart affected 0352 - 0354B - 0355 - 04512 - 04513  
Reference Former Notice 120(T)/2020.

*CAPT. Te Huang, Liu*  
*Director, NMOO*

警示燈浮 (Warning Bouy)

項目 Item	燈名 Name	位置 Position (WGS84)	符號 Symbol	燈質 Characteristics
1	No.01 浮標 Buoy 01	25°10'08.5"N., 121°21'52.9"E.	 Fl.Y.3s	黃閃光 3 秒 (明 0.5 秒；暗 2.5 秒) Fl.Y.3s (0.5L;2.5D)
2	No.02 浮標 Buoy 02	25°10'00.5"N., 121°21'34.9"E.	 Fl.Y.3s	
3	No.03 浮標 Buoy 03	25°09'52.6"N., 121°21'17.0"E.		
4	No.04 浮標 Buoy 04	25°09'44.7"N., 121°20'59.0"E.		
5	No.05 浮標 Buoy 05	25°09'36.7"N., 121°20'41.0"E.		
6	No.06 浮標 Buoy 06	25°09'26.2"N., 121°20'46.6"E.		
7	No.07 浮標 Buoy 07	25°09'15.7"N., 121°20'52.2"E.		
8	No.08 浮標 Buoy 08	25°09'22.1"N., 121°21'06.6"E.		
9	No.09 浮標 Buoy 09	25°09'28.5"N., 121°21'21.1"E.	刪除 Deleted  Fl.Y.3s	
10	No.10 浮標 Buoy 10	<del>25°09'15.9"N., 121°21'27.9"E.</del>		
11	No.11 浮標 Buoy 11	<del>25°09'18.9"N., 121°22'08.7"E.</del>		
12	No.12 浮標 Buoy 12	<del>25°09'10.3"N., 121°22'35.9"E.</del>	 Fl.Y.3s	
13	No.13 浮標 Buoy 13	25°09'13.0"N., 121°22'51.3"E.		
14	No.14 浮標 Buoy 14	25°08'56.5"N., 121°23'00.1"E.		
15	No.15 浮標 Buoy 15	<del>25°08'46.6"N., 121°23'03.4"E.</del>	刪除 Deleted  Fl.Y.3s	