



海軍大氣海洋局航船布告

中華民國113年7月23日

103 臺灣海域 — 海洋浮標重新佈放

依據 交通部中央氣象署113年7月11日中象海字第1130054641號函。
說明 海洋浮標重新佈放，航經該水域船隻請注意避讓。
位置 詳如附件。
海圖 0304 - 0331 - 0336 - 0343 - 0344 - 0348 - 0350 - 0352 - 0352A - 0356 - 04509 - 04514 - 04520 - 04524 - 04529
參考布告 112年第117及188號航船布告

海軍大氣海洋局局長
海軍上校 林倉玉

NOTICE to MARINERS

Published by Naval Meteorological & Oceanographic Office, R.O.C.



Jul-23-2024

103 Taiwan Waters – Maritime Buoy Redeployed

Source Central Weather Administration, MOTC, letter No.1130054641 dated July 11, 2024.
Details Maritime buoy had been redeployed. Mariners are advised to navigate with caution in this area.
Position See attachment.
Chart affected 0304 - 0331 - 0336 - 0343 - 0344 - 0348 - 0350 - 0352 - 0352A - 0356 - 04509 - 04514 - 04520 - 04524 - 04529
Reference Former Notice 117 & 188/2023.

CAPT. Tsang Yu, Lin
Director, NMOO


(A) 氣象資料浮標 (Weather Data Buoy) :

項次 Item	名稱 Name	位置 Position (WGS84)		錨碇點 移動半徑 (公尺) Moving radius (meter)	海圖 Chart affected	符號 Symbol
		撤回 (Withdrawn)	佈放 (Deployed)			
1	七美 Qimei	23°11'27.5"N 119°39'53.0"E	23°11'20.0"N 119°39'54.0"E	110	0331, 0336, 04529	 F.I.R.4s 氣象浮標 Data Buoy
2	蘭嶼 Lanyu	22°04'07.0"N 121°34'43.0"E	22°04'11.0"N 121°34'45.0"E	110	0343, 0344, 04524	
3	東沙島 Dongsha Island	21°05'28.2"N 118°49'11.9"E	21°03'20.0"N 118°51'12.0"E	2,500	-	
4	龍洞 Longdong	25°05'47.2"N 121°55'20.6"E	25°05'55.0"N 121°55'22.0"E	100	0350, 0352, 04514	 F.I.Y.4s 氣象浮標 Data Buoy
5	臺中 Taichung	24°14'15.0"N 120°24'32.0"E	24°14'22.0"N 120°24'48.0"E	95	0356, 04509	
6	彭佳嶼 Pengjia Islet	25°37'13.0"N 122°03'58.0"E	25°37'20.3"N 122°03'54.8"E	110	0352, 0352A	
7	馬祖 Matzu	26°21'21.7"N 120°30'38.9"E	26°21'16.0"N 120°30'39.0"E	110	0304	

說明(Note) :

浮標為裝有夜間警示燈及雷達反射器之橘黃色鋁合金錐形浮體，直徑 2.6 至 2.9 公尺。
Aluminum alloy cone buoys are painted in orange with warning light and radar reflector, 2.6-2.9m diameter.

(B) 浮球式波浪站 (Wave Station) :

項次 Item	名稱 Name	位置 Position (WGS84)		錨碇點 移動半徑 (公尺) Moving radius (meter)	海圖 Chart affected	符號 Symbol
		撤回 (Withdrawn)	佈放 (Deployed)			
1	成功 Chenggong	23°07'57.9"N 121°25'12.7"E	23°07'57.2"N 121°25'15.1"E	90	普圖 0348, 04520	 F.I.Y.2s 波浪浮標 Wave Buoy

說明(Note) :

浮標為裝有夜間警示燈之黃色圓球浮體，直徑 1.2 公尺。
Sphere buoy is painted in yellow with warning light, 1.2m diameter.