







海軍大氣海洋局航船布告

中華民國112年4月12日

54 澎湖海域 — 海圖資訊更新

依據 海軍大氣海洋局資訊。

說明 刪除：

1.  北緯23°30'38.0"，東經119°31'04.7"
2.  北緯23°33'58.9"，東經119°29'21.8"
3.  北緯23°33'58.7"，東經119°29'18.2"
4.  北緯23°33'01.8"，東經119°33'31.0" (WGS84)

海圖 (1.~3.) 0334 - 04525
(4.) 0335 - 0334 - 04529 - 0331 - 0336 - 0319

海軍大氣海洋局局長
海軍上校 孫永大

NOTICE to MARINERS

Published by Naval Meteorological & Oceanographic Office, R.O.C.

Apr-12-2023

54 Penghu Waters – Chart Information Updated

Source Information from Naval Meteorological & Oceanographic Office, R.O.C.

Details Delete :





1.  23°30'38.0"N., 119°31'04.7"E.
2.  23°33'58.9"N., 119°29'21.8"E.
3.  23°33'58.7"N., 119°29'18.2"E.
4.  23°33'01.8"N., 119°33'31.0"E. (WGS84)

Chart affected (1.~3.) 0334 - 04525
(4.) 0335 - 0334 - 04529 - 0331 - 0336 - 0319

CAPT. Yung-Da Sun
Commanding Officer, NMOO