



海軍大氣海洋局航船布告



中華民國110年4月21日



62 高雄港 — 燈標燈質修正

依據 1.臺灣港務股份有限公司高雄港務分公司110年4月9日高港港行字第1103101416號函。
2.交通部航港局航標資料。

說明 修正高雄港燈標，如附件。

符號 修正

 Fl.R.1s59m3M(exting) 為  Fl.R.4s3M 北緯22°36'38.1"，東經120°17'01.0"

 Mo(D).G.10s18.4m14.6M 為  Fl(3).G.10s18.4m14.6M 北緯22°33'04.3"，東經120°18'02.8"
(WGS84)

海圖 0341A - 0341B - 0341C - 04504

刊物 中華民國燈表(109年第12版, 刊物第五種), 編號: 31420、31700
航行指南(109年第7版, 刊物第四種), 第44頁

海軍大氣海洋局局長
海軍上校 孫永大

NOTICE to MARINERS

Published by Naval Meteorological & Oceanographic Office, R.O.C.

Apr-21-2021



62 Kaohsiung Port – Beacon Characteristics Amended

Source 1. Port of Kaohsiung, Taiwan International Ports Corporation Ltd., letter No. 1103101416 dated April 9, 2021.
2. Beacon Information from Maritime and Port Bureau, MOTC.

Details The details of the beacon, located in the Kaohsiung port, had been amended.

Position See attachment.

Symbol Amend

 Fl.R.1s59m3M(exting) to  Fl.R.4s3M 22°36'38.1"N., 120°17'01.0"E.



 Mo(D).G.10s18.4m14.6M to  Fl(3).G.10s18.4m14.6M 22°33'04.3"N., 120°18'02.8"E.
(WGS84)

Chart affected 0341A - 0341B - 0341C - 04504

Publication affected Pub. No.5 List of Lights (Edition 12, 2020), beacon No. 31420, 31700
Pub. No.4 Sailing Directions (Edition 7, 2020), p.44

CAPT. Yung-Da Sun
Commanding Officer, NMOO

中華民國燈表 (List of Lights)

| 編號 No. | 燈名 Name | 位置 Position 北緯(Lat.N) 東經(Lon.E) | 燈質及光力 (燭光) Characteristics & Candle Power (candelas) | 高程 高潮面起 (公尺) Elevation above HW (meter) | 見距 (浬) Range (mile) | 構造及高度 (公尺) Structure & Height (meter) | 附註 Remarks |
|-----------|---------------------------|--|---|--|------------------------------|---|----------------------|
| (1) | (2) | (3) | (4) | (5) | (6) | (7) | (8) |
| 31420 | 高雄港 第一貨櫃中心 導燈 | 22°36'38.1" 120°17'01.0" | 紅閃光 4 秒 Fl.R.4s 明 0.5 秒；暗 3.5 秒 | | 3.0 | 灰色 圓柱(金屬) 37.6 | 臺灣港務公司管理 |
| 31700 | 高雄港 第二港口 北防波堤 燈杆 | 22°33'04.3" 120°18'02.8" | 綠群閃光(3)10 秒 Fl(3).G.10s 明 1.0 秒；暗 1.0 秒 明 1.0 秒；暗 1.0 秒 明 1.0 秒；暗 5.0 秒 | 18.4 | 14.6 | 綠色 四角塔(水泥) 14.5 | 交通部航港局管理 雷達標杆："Y" |

航行指南 (Sailing Directions)

(二)海域燈標：

| 編號 No. | 燈名 Name | 位置 Position 北緯(Lat. N) 東經(Long. E) | 燈質及光力(燭光) Characteristics & Candle Power (candelas) | 高程(公尺) Elevation above HW (meter) | 光程 (浬) Range (mile) |
|-----------|-------------------|---|---|--|------------------------------|
| 31700 | 高雄港第二港口 北防波堤燈杆 | 22 33 04.3 120 18 02.8 | 綠群閃光(3)10 秒 Fl(3).G.10s 明 1.0 秒；暗 1.0 秒 明 1.0 秒；暗 1.0 秒 明 1.0 秒；暗 5.0 秒 | 18.4 | 14.6 |

(三)港區燈標：

| 編號 No. | 燈名 Name | 位置 Position 北緯(Lat. N) 東經(Long. E) | 燈質及光力(燭光) Characteristics & Candle Power (candelas) | 高程(公尺) Elevation above HW (meter) | 光程 (浬) Range (mile) |
|-----------|-----------------|---|--|--|------------------------------|
| 31420 | 高雄港第一貨櫃 中心導燈 | 22 36 38.1 120 17 01.0 | 紅閃光 4 秒 Fl.R.4s 明 0.5 秒；暗 3.5 秒 | | 3.0 |