





海軍大氣海洋局航船布告

中華民國110年1月11日

4 臺灣海域 — 沉船資訊更新

依據 內政部海域測量成果報告書。

說明 更新沉船資訊，航行船隻請多加注意。

符號	刪除	++ / 	北緯 24°02'03.50"，東經 119°57'52.80"
		++	北緯 23°59'33.76"，東經 119°59'55.11"
		++	北緯 23°57'36.00"，東經 119°57'45.34"
		++	北緯 23°54'49.35"，東經 120°02'36.86"
	加註	 wk	北緯 24°02'02.17"，東經 119°57'49.70"
		++	北緯 23°56'04.98"，東經 119°58'34.36" (WGS84)

海圖 0336 - 0356 - 0313 - 0328A

海軍大氣海洋局局長
海軍上校 孫永大

NOTICE to MARINERS

Published by Naval Meteorological & Oceanographic Office, R.O.C.

Jan-11-2021

4 Taiwan Waters – Wreck Information Updated

Source Report of survey, Ministry of the Interior.

Details Update wreck information. Mariners are advised to navigate with caution in this area.



Symbol	Delete	++ / 	24°02'03.50"N., 119°57'52.80"E.
		++	23°59'33.76"N., 119°59'55.11"E.
		++	23°57'36.00"N., 119°57'45.34"E.
		++	23°54'49.35"N., 120°02'36.86"E.
	Insert	 wk	24°02'02.17"N., 119°57'49.70"E.
		++	23°56'04.98"N., 119°58'34.36"E. (WGS84)

Chart affected 0336 - 0356 - 0313 - 0328A

CAPT. Yung-Da Sun
Commanding Officer, NMOO