



## 海軍大氣海洋局航船布告



中華民國110年10月5日

### 186 臺灣海域 — 海洋浮標撤回及佈放

依據 交通部中央氣象局110年9月27日中象海字第1100012666號函。

說明 1. 位置(A)佈放裝有每4秒一閃紅色閃光夜間警示燈之橘黃色鋁合金製錐形觀測浮標，直徑2.9公尺及高度3.3公尺，移動半徑約110公尺。  
2. 位置(B)燈浮撤回。

位置 (A) 北緯23°11'02.0"，東經119°40'00.0"  
(B) 北緯22°59'54.0"，東經119°40'20.0" (WGS84)

符號 加註  (A)  
刪除  (B)

海圖 04529 - 0331 - 0336

參考布告 109年第42號航船布告。

海軍大氣海洋局局長  
海軍上校 孫永大

## NOTICE to MARINERS

Published by Naval Meteorological & Oceanographic Office, R.O.C.

Oct-5-2021

### 186 Taiwan Waters – Maritime Buoy Withdrawn and Deployed

Source Central Weather Bureau, letter No.1100012666 dated September 27, 2021.

Details 1. A 2.9m diameter aluminum alloy cone observation buoy, painted in orange with a warning light, Fl.R.4s, had been deployed at the following position (A) with about 110m moving radius.  
2. The buoy at the following position (B) had been withdrawn.

Position (A) 23°11'02.0"N., 119°40'00.0"E.  
(B) 22°59'54.0"N., 119°40'20.0"E. (WGS84)



Symbol Insert  (A)  
Delete  (B)

Chart affected 04529 - 0331 - 0336

Reference Former Notice 42/2020.

CAPT. Yung-Da Sun  
Commanding Officer, NMOO