





海軍大氣海洋局航船布告

中華民國109年7月8日

42 臺灣海域 — 海洋浮標撤回及佈放

- 依據 交通部中央氣象局109年7月6日中象海字第1090008729號函。
- 說明 1. 位置(A)、(B)及(C)佈放裝有每4秒一閃紅色閃光夜間警示燈之橘黃色鋁合金製錐形觀測浮標，直徑2.9公尺及高度3.3公尺，移動半徑約160公尺(A)、1,800公尺(B)及150公尺(C)。
2. 位置(D)、(E)及(F)燈浮撤回。
- 位置 (A) 北緯25°36'17.6"，東經122°03'31.8"
(B) 北緯21°03'49.0"，東經118°51'26.0"
(C) 北緯22°59'54.0"，東經119°40'20.0"
(D) 北緯25°36'55.0"，東經122°03'54.0"
(E) 北緯21°04'24.0"，東經118°49'12.0"
(F) 北緯22°57'08.0"，東經119°31'01.0" (WGS84)
- 符號 加註  (A)(B)(C)
刪除  (D)(E)(F)
- 海圖 04509 - 0338 - 0336 - 0352 - 0356 - 0360
- 參考布告 108年第29、38及42號航船布告。



海軍大氣海洋局局長
海軍上校 孫永大

NOTICE to MARINERS

Published by Naval Meteorological & Oceanographic Office, R.O.C.

Jul-8-2020

42 Taiwan Waters – Maritime Buoy Withdrawn and Deployed

- Source Central Weather Bureau, letter No.1090008729 dated July 6, 2020.
- Details 1. Three aluminum alloy cone observation buoys painted in orange with a warning light, Fl.R.4s, 2.9m diameter, 3.3m height, had been deployed at positions (A), (B) & (C), with about 160m (A), 1800m (B) and 150m (C) moving radius.
2. Three Buoys had been withdrawn at positions (D), (E) & (F).
- Position (A) 25°36'17.6"N., 122°03'31.8"E.
(B) 21°03'49.0"N., 118°51'26.0"E.
(C) 22°59'54.0"N., 119°40'20.0"E.
(D) 25°36'55.0"N., 122°03'54.0"E.
(E) 21°04'24.0"N., 118°49'12.0"E.
(F) 22°57'08.0"N., 119°31'01.0"E. (WGS84)
- Symbol Insert  (A)(B)(C)
Delete  (D)(E)(F)
- Chart affected 04509 - 0338 - 0336 - 0352 - 0356 - 0360
- Reference Former Notice 29, 38 & 42/2019.

CAPT. Yung-Da Sun
Commanding Officer, NMOO