





## 海軍大氣海洋局航船布告

中華民國108年8月6日

### 32 臺灣海域 — 船沉沒

- 依據 交通部航港局108年8月2及3日航船布告。
- 說明 1. 108年8月2日本國籍「大川」貨輪在北緯24°58'47.8"，東經119°26'57.9" (WGS84)處沉沒，礙航危險區為半徑250公尺範圍內。  
2. 108年8月3日「惠民23411」漁船在北緯26°15'，東經119°59' (WGS84)處沉沒。  
3. 航行船隻，請多加注意。
- 符號 1. 加註  北緯24°58'47.8"，東經119°26'57.9" (WGS84)  
2. 加註  北緯26°15'，東經119°59' (WGS84)
- 海圖 0304B - 04527 - 0304 - 0306 - 0319 - 0313



海軍大氣海洋局局長  
海軍上校 孫永大

## NOTICE to MARINERS

Published by Naval Meteorological & Oceanographic Office, R.O.C.

Aug-6-2019

### 32 Taiwan Waters – Sunken Vessel

- Source Maritime and Port Bureau, MOTC, Notice to mariners dated Aug 2 & 3, 2019.
- Details 1. A cargo ship, *Da Chuan*, sank in position 24°58'47.8"N., 119°26'57.9"E. (WGS84) on August 2, 2019.  
Hazardous area: radius of 250 meters.  
2. A fishing boat, *Hui Min 23411*, sank in position 26°15'N., 119°59'E. (WGS84) on August 3, 2019.  
3. Mariners are advised to navigate with caution in these areas.
- Symbol 1. Insert  24°58'47.8"N., 119°26'57.9"E. (WGS84)  
2. Insert  26°15'N., 119°59'E. (WGS84)
- Chart affected 0304B - 04527 - 0304 - 0306 - 0319 - 0313

CAPT. Yung-Da Sun  
Commanding Officer, NMOO