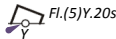
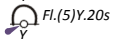




海軍大氣海洋局航船布告

中華民國107年10月29日

63 (暫) 彰化外海 — 海洋浮標佈放

- 依據 1. 交通部航港局中部航務中心107年10月16日中技字第1073253186號函。
2. 沃旭能源股份有限公司資訊。
- 說明 即日起至108年10月31日，在下列位置佈放四座黃色海洋浮標，黃聯閃光(5)20秒，見距3-4浬。
- 符號 加註 (位置 1, 2)  Fl.(5)Y.20s
(位置 3, 4)  Fl.(5)Y.20s
- 位置 1. 北緯 24°09'12.0"，東經 119°57'02.8"
2. 北緯 24°07'55.5"，東經 119°43'30.0"
3. 北緯 24°09'24.0"，東經 119°57'14.7"
4. 北緯 24°08'07.5"，東經 119°43'42.0" (WGS84)
- 海圖 0319 - 0313

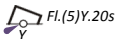
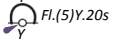
海軍大氣海洋局局長
海軍上校 崔怡楓

NOTICE to MARINERS

Published by Naval Meteorological & Oceanographic Office, R.O.C.

Oct-29-2018

63 (T) Changhua Offshore – Maritime Buoy Deployed

- Source 1. Central Taiwan Maritime Affairs Center, Maritime and Port Bureau, MOTC, letter No. 1073253186 dated October 16, 2018.
2. Ørsted Co., Ltd. Information.
- Details Four yellow light-buoy, Fl(5)Y.20s3-4M, have been deployed at the following position until October 31, 2019.
- Symbols Insert (Position 1, 2)  Fl.(5)Y.20s
(Position 3, 4)  Fl.(5)Y.20s
- Position 1. 24°09'12.0"N., 119°57'02.8"E.
2. 24°07'55.5"N., 119°43'30.0"E.
3. 24°09'24.0"N., 119°57'14.7"E.
4. 24°08'07.5"N., 119°43'42.0"E. (WGS84)
- Chart affected 0319 - 0313

CAPT. I-Fong Tsui
Commanding Officer, NMOO