





海軍大氣海洋局航船布告

中華民國 106 年 10 月 20 日

84 興達港 — 沉船及燈浮刪除

依據 內政部地政司 106 年 10 月 6 日資訊。
說明 請刪除： 1. 沉船  北緯 22°49'59.7"，東經 120°11'00.0"E.(WGS84)。
2. 燈浮  北緯 22°50'43.2"，東經 120°11'30.5"E.(WGS84)。
海圖 04505 - 0338 - 0336 - 0340 - 0313 - 0013
刊物 燈表 101 年第十版(刊物第五種) 31160
參考布告 取消 92 年第 59 號航船布告。



海軍大氣海洋局局長
海軍上校 崔怡楓

NOTICE to MARINERS

Published by Naval Meteorological & Oceanographic Office, R.O.C.

October 20, 2017

84 Xing-Da Harbor – Wreck & Buoy Deletion

Source Dept of Land Administration, M.O.I. Information dated October 6, 2017.
Details Delete : 1. Wreck  22°49'59.7"N., 120°11'00.0"E.(WGS84)
2. Buoy  22°50'43.2"N., 120°11'30.5"E.(WGS84)
Chart affected 04505 - 0338 - 0336 - 0340 - 0313 - 0013
Publication affected Pub. No.5 List of Lights (Edition 10, 2012), buoy No. 31160
Reference Former Notice 59/2003 is cancelled.

CAPT. I-Fong Tsui
Commanding Officer, NMOO