



海軍大氣海洋局航船布告

中華民國 106 年 3 月 3 日

22 (暫) 臺灣海域 — 射擊操演

- 依據 1. 交通部航港局南部航務中心106年2月16日南技字第1063350772號及106年2月21日南技字第1063350869號函。
2. 國家中山科學研究院106年2月22日國科系發字第1060001378號函。
- 說明 1. 106年3月執行實彈射擊操演。
2. 航行船隻於演習時間內，禁止進入該操演水域。
- 位置 詳如附件。
- 海圖 0355 - 61601 - 04501 - 04506 - 04507 - 04512 - 04513 - 04522 - 04523 - 04524 - 0336 - 0343 - 0352 - 0306 - 0313 - 0471B

NOTICE to MARINERS




Published by Naval Meteorological & Oceanographic Office, R.O.C.

March 3rd, 2017

22 (T) Taiwan Waters – Firing Practice

- Source 1. South Taiwan Maritime Affairs Center, Maritime and Port Bureau, MOTC, letter No. 1063350772 dated February 16th, 2017 and 1063350869 dated February 21st, 2017
2. National Chung Shan Institute of Science & Technology, letter No. 1060001378 dated February 22nd, 2017.
- Details 1. The live ammunition fire exercise will take place in March 2017.
2. During the exercise period, all vessels are prohibited from sailing the exercise waters.
- Position See attachment.
- Chart affected 0355 - 61601 - 04501 - 04506 - 04507 - 04512 - 04513 - 04522 - 04523 - 04524 - 0336 - 0343 - 0352 - 0306 - 0313 - 0471B

附件
Attachment

日期 Date			起訖時間 Time	點位 Position WGS84
(A)	1060315 – 1060316	Mar. 15 th - 16 th , 2017	0800-1200	<p>北緯(N) 23°25'00.0" 東經(E) 119°58'00.0" A</p>  <p>北緯(N) 23°21'00.0" 東經(E) 119°58'00.0" D</p> <p>北緯(N) 23°25'00.0" 東經(E) 120°02'00.0" B</p> <p>北緯(N) 23°21'00.0" 東經(E) 120°02'00.0" C</p> <p>中心點 (Central point) 北緯(N) 23°23'00.0"、東經(E) 120°00'00.0" 危險區域(Dangerous area)： 中心點半徑 3 哩所涵蓋之範圍。 Central point with a radius of 3 nautical miles.</p>
(B)	1060309 – 1060310	Mar. 9th - 10th, 2017	0900-1600	<p>北緯(N) 22°32'00.0" 東經(E) 121°00'00.0" A</p>  <p>北緯(N) 22°25'00.0" 東經(E) 120°55'00.0" G</p> <p>北緯(N) 22°30'00.0" 東經(E) 121°24'00.0" C</p> <p>北緯(N) 22°00'00.0" 東經(E) 120°52'00.0" F</p> <p>北緯(N) 21°50'00.0" 東經(E) 121°00'00.0" E</p> <p>北緯(N) 21°50'00.0" 東經(E) 121°24'00.0" D</p> <p>中心點 (Central point) 北緯(N) 22°12'00.0"、東經(E) 121°08'00.0" 危險區域(Dangerous area)： 中心點半徑 28 哩所涵蓋之範圍。 Central point with a radius of 28 nautical miles.</p>
(C)	1060308 1060322	Mar. 8 th , 2017 Mar. 22 nd , 2017	0800-1800	<p>北緯(N) 25°18'00.0" 東經(E) 121°19'00.0" A</p>  <p>北緯(N) 25°14'00.0" 東經(E) 121°19'00.0" D</p> <p>北緯(N) 25°18'00.0" 東經(E) 121°23'00.0" B</p> <p>北緯(N) 25°14'00.0" 東經(E) 121°23'00.0" C</p> <p>中心點 (Central point) 北緯(N) 25°16'00.0"、東經(E) 121°21'00.0" 危險區域(Dangerous area)： 中心點半徑 3 哩所涵蓋之範圍。 Central point with a radius of 3 nautical miles.</p>

※ 演習時間為本地時間
Exercise time is local time