

航海圖書目錄

CATALOG OF CHARTS AND PUBLICATIONS

Pub No. 6

2022 Edition



中華民國海軍大氣海洋局

NAVAL METEOROLOGICAL & OCEANOGRAPHIC OFFICE, R.O.C.

說 明

- 一、為維護航行安全，請本軍各艦艇及航商船舶，於航行時遇有本局所刊行之航海圖書上應行改正之事項，請即通知本局；凡有新發現之航行障礙及航路標誌之增設損壞與變異情形，尤望迅速詳細告知。本軍各指揮部、公民營航業機構、港務局及海關單位，如接獲上項報告，亦請即通知本局，以便刊發航船布告俾眾周知。（本局通訊處左營郵政90186號信箱，電話07-9540150轉331）
- 二、本目錄資料增訂至中華民國111年3月止，後續海圖及書刊出版或作廢時，本局適時刊發航船布告，請在本目錄上自行訂正。
- 三、依據「國軍軍圖管理規定」，政府機關或公民營航商可至本局價購普通海圖及書刊。
（本局售圖網址：<https://cnmoo.mnd.gov.tw> 售圖專線：07-5873246）

頁次表
CONTENTS

普通海圖索引表 NUMERICAL INDEX OF NAUTICAL CHART	1-3
印度洋至夏威夷群島 INDIAN OCEAN TO HAWAIIAN ISLANDS	4
中華民國海岸(一) COAST OF REPUBLIC OF CHINA (1)	5
中華民國海岸(二) COAST OF REPUBLIC OF CHINA (2)	6
臺灣及附近(一) TAIWAN AND APPROACHES (1)	7
臺灣及附近(二) TAIWAN AND APPROACHES (2)	8
臺灣及附近(三)【含南沙群島】 TAIWAN AND APPROACHES (3)【INCLUDING NANSHA ISLANDS】	9
臺灣及附近(四) TAIWAN AND APPROACHES (4)	10
刊物表 LIST OF PUBLICATIONS	11

普通海圖圖號索引
Numerical Index of Nautical Chart

圖號 Chart No.	圖名 Title	圖幅 Size	頁次 Page
0001	中華民國海岸全圖 WHOLE COAST OF THE REPUBLIC OF CHINA	A0	4
0001A(一)	中華民國海岸全圖 WHOLE COAST OF THE REPUBLIC OF CHINA	A0	5
0001A(二)	中華民國海岸全圖 WHOLE COAST OF THE REPUBLIC OF CHINA	A0	5
0001A(三)	中華民國海岸全圖 WHOLE COAST OF THE REPUBLIC OF CHINA	A0	5
0001A(四)	中華民國海岸全圖 WHOLE COAST OF THE REPUBLIC OF CHINA	A0	5
0002	日本本州至加羅林群島 JAPAN HONSHU TO CAROLINE ISLANDS	A0	4
0003	菲律賓南部至澳大利亞 SOUTHERN PHILIPPINES TO AUSTRALIA	A0	4
0004	婆羅洲至東印度洋 BORNEO TO EASTERN INDIAN OCEAN	A0	4
0005	阿拉伯海東部至泰國 EASTERN ARABIAN SEA TO THAILAND	A0	4
0006	紅海至阿拉伯海 RED SEA TO ARABIAN SEA	A0	4
0007	印度洋 INDIAN OCEAN	A0	4
0008	索馬利亞南部至莫三比克海盆 SOUTHERN SOMALIA TO MOZAMBIQUE BASIN	A0	4
0009	西北太平洋至馬紹爾群島 NORTHWEST PACIFIC OCEAN TO MARSHALL ISLANDS	A0	4
0010	夏威夷群島 HAWAIIAN ISLANDS	A0	4
0011	馬紹爾群島至諾福克島 MARSHALL ISLANDS TO NORFOLK ISLAND	A0	4
0012	帕邁拉島至東加群島 PALMYRA ISLAND TO TONGA ISLANDS	A0	4
00011	東海及日本南部附近 EASTERN CHINA SEA AND APPROACHES TO SOUTHERN JAPAN	A0	6
00021	丹東至青島含韓國西岸 DANDONG TO QINGDAO INCLUDING WEST COAST OF KOREA	A0	6
00031	青島至上海含韓國西南岸 QINGDAO TO SHANGHAI INCLUDING SOUTHWEST COAST OF KOREA	A0	6
00041	上海至福州含臺灣北部 SHANGHAI TO FUZHOU INCLUDING NORTHERN TAIWAN	A0	6
00051	福州至廣州含臺灣 FUZHOU TO GUANGZHOU INCLUDING TAIWAN	A0	6
00061	廣州至北海含海南島 GUANGZHOU TO BEIHAI INCLUDING HAINAN ISLAND	A0	6

圖號 Chart No.	圖名 Title	圖幅 Size	頁次 Page
00071	中沙群島至南沙群島 ZHONGSHA ISLANDS TO NANSHA ISLANDS	A0	6
00081	西沙群島至南沙群島 XISHA ISLANDS TO NANSHA ISLANDS	A0	6
00091	南沙群島含曾母暗沙 NANSHA ISLANDS INCLUDING ZENGMU SHOAL	A0	6
0304	莒光列島至東引島含閩江口 JUGUANG ISLANDS TO DONGYIN ISLAND INCLUDING MINJIANG ESTUARY	A0	7
0304B	馬祖列島及莒光列島 MATZU ISLANDS AND JUGUANG ISLANDS	A0	9
0306	烏坵嶼至東引島含臺灣北部 WUQIU ISLET TO DONGYIN ISLAND INCLUDING NORTHERN TAIWAN	A0	7
0307	馬祖列島至東沙島含臺灣 MATZU ISLANDS TO DONGSHA ISLAND INCLUDING TAIWAN	A0	7
0313	臺灣及附近島嶼 TAIWAN AND ADJACENT ISLANDS	A0	7
0319	南澎列島至烏坵嶼含澎湖群島 NANPENG ISLANDS TO WUQIU ISLET INCLUDING PENGHU ISLANDS	A0	7
0319A	東碇島至深滬灣 DONGDING ISLAND TO SHENHU BAY	A0	7
0328A	臺山列島至臺灣中部含與那國島 TAISHAN ISLANDS TO MIDDLE PART OF TAIWAN INCLUDING YONAGUNI ISLAND	A0	7
0328B	臺灣中部至東沙島 MIDDLE PART OF TAIWAN TO DONGSHA ISLAND	A0	7
0328C	臺灣東南部至西太平洋 SOUTHEASTERN TAIWAN TO WEST PACIFIC OCEAN	A0	7
0328D	與那國島至沖繩島含釣魚臺列島 YONAGUNI ISLAND TO OKINAWA ISLAND INCLUDING DIAOYUTAI ISLANDS	A0	7
0331	澎湖群島 PENGHU ISLANDS	A0	7
0334	馬公港及附近 MAGONG PORT AND APPROACHES	A0	9
0335	馬公港 MAGONG PORT	A0	9
0336	澎湖水道 PENGHU CHANNEL	A0	7
0338	安平港至琉球嶼 ANPING PORT TO LIUQIU ISLET	A0	7
0340	鵝鑾鼻至高雄港 ELUANBI TO KAOHSIUNG PORT	A0	7
0341A	高雄港第一港口 FIRST ENTRANCE OF KAOHSIUNG PORT	A0	9
0341B	高雄港第二港口 SECOND ENTRANCE OF KAOHSIUNG PORT	A0	9

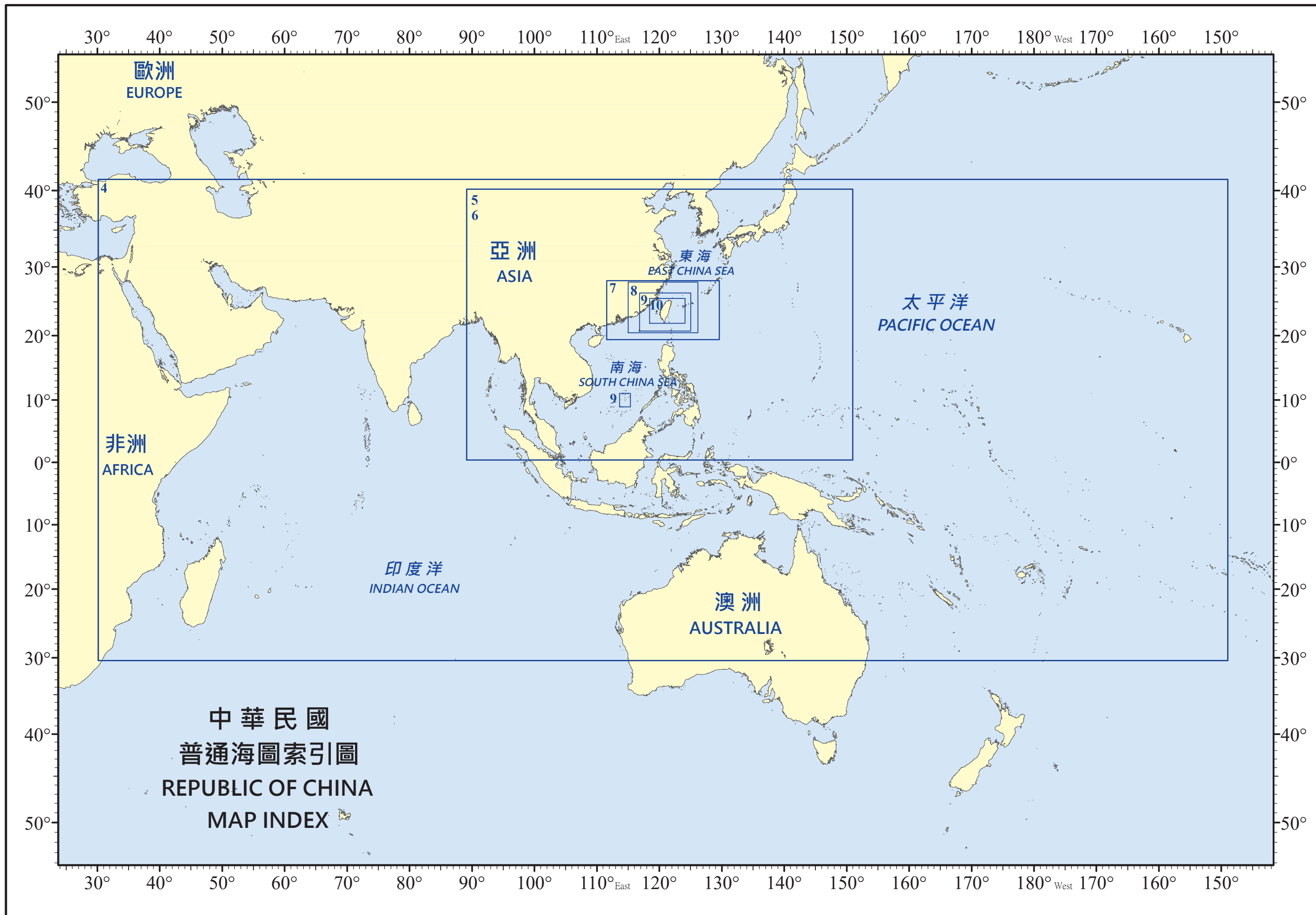
圖號 Chart No.	圖名 Title	圖幅 Size	頁次 Page
0341C	高雄港及附近 KAOHSIUNG PORT AND APPROACHES	A0	9
0341D	琉球嶼 LIUQIU ISLET	A0	9
0343	臺東至鵝鑾鼻 TAITUNG TO ELUANBI	A0	7
0344	蘭嶼 LANYU	A0	9
0347	綠島 LUDAO	A0	9
0348	花蓮港至臺東 HUALIEN PORT TO TAITUNG	A0	7
0349	花蓮港 HUALIEN PORT	A0	9
0350	三貂角至花蓮港 SANDIAOJIAO TO HUALIEN PORT	A0	7
0351	花蓮港及附近 HUALIEN PORT AND APPROACHES	A0	9
0351A	蘇澳港 SU'AO PORT	A1	9
0352	舊港泊地至三貂角 JIUGANG ROADSTEAD TO SANDIAOJIAO	A0	7
0352A	彭佳嶼及附近 PENGJIA ISLET AND APPROACHES	A1	9
0353	基隆港及附近(野柳半島至深澳灣) KEELUNG PORT AND APPROACHES (YELIU PENINSULA TO SHEN'AO BAY)	A0	9
0353A	基隆港 KEELUNG PORT	A0	9
0354B	臺北港主航道及港域圖 TAIPEI PORT FAIRWAY AND PORT AREA	A0	9
0355	臺北港及附近 TAIPEI PORT AND APPROACHES	A0	9
0356	海口泊地至舊港泊地 HAIKOU ROADSTEAD TO JIUGANG ROADSTEAD	A0	7
0357	臺中港 TAICHUNG PORT	A0	9
0358	布袋商港 BUDAI COMMERCIAL PORT	A1	9
0360	基隆至釣魚臺列嶼 KEELUNG TO DIAOYUTAI ISLANDS	A0	7
0361	麥寮港及附近 MAILIAO PORT AND APPROACHES	A0	9
0361A	麥寮港 MAILIAO PORT	A0	9

普通海圖圖號索引
Numerical Index of Nautical Chart

圖號 Chart No.	圖名 Title	圖幅 Size	頁次 Page
04501	出風鼻至車城泊地 CHUFENGBI TO CHECHENG ROADSTEAD	A0	8
04502	車城泊地至枋寮泊地 CHECHENG ROADSTEAD TO FANGLIAO ROADSTEAD	A0	8
04503	琉球嶼及附近 LIUQIU ISLET AND APPROACHES	A0	8
04504	枋寮泊地至高雄港含琉球嶼 FANGLIAO ROADSTEAD TO KAOHSIUNG PORT (INCLUDING LIUQIU ISLET)	A0	8
04505	高雄港至安平港 KAOHSIUNG PORT TO ANPING PORT	A0	8
04506	安平港至布袋泊地 ANPING PORT TO BUDAI ROADSTEAD	A0	8
04507	布袋泊地至海口泊地 BUDAI ROADSTEAD TO HAIKOU ROADSTEAD	A0	8
04508	海口泊地至鹿港泊地 HAIKOU ROADSTEAD TO LUGANG ROADSTEAD	A0	8
04509	鹿港泊地至大安港 LUGANG ROADSTEAD TO DA'AN HARBOR	A0	8
04510	大安港至中港泊地 DA'AN HARBOR TO ZHONGGANG ROADSTEAD	A0	8
04511	中港泊地至白沙岬 ZHONGGANG ROADSTEAD TO BAISHAJIA	A0	8
04512	白沙岬至淡水河 BAISHAJIA TO DANSHUI RIVER	A0	8
04513	臺北港至深澳灣 TAIPEI PORT TO SHEN'AO BAY	A0	8
04514	深澳灣至三貂角 SHEN'AO BAY TO SANDIAOJIAO	A0	8
04515	三貂角至蘇澳港 SANDIAOJIAO TO SU'AO PORT	A0	8
04516	蘇澳港及附近 SU'AO PORT AND APPROACHES	A0	8
04517	烏石鼻至新城 WUSHIBI TO XINCHENG	A0	8
04518	新城至水璉鼻含花蓮港 XINCHENG TO SHUILIANBI INCLUDING HUALIEN PORT	A0	8
04519	水璉鼻至長濱 SHUILIANBI TO CHANGBIN	A0	8
04520	長濱至東河 CHANGBIN TO DONGHE	A0	8
04521	東河至知本 DONGHE TO ZHIBEN	A0	8
04522	知本至大武 ZHIBEN TO DAWU	A0	8

圖號 Chart No.	圖名 Title	圖幅 Size	頁次 Page
04523	大武至大板埕 DAWU TO DAPANLE	A0	8
04524	蘭嶼及附近 LANYU AND APPROACHES	A0	8
04525	澎湖群島北部 NORTHERN PENGHU ISLANDS	A0	8
04526	金門及廈門附近 APPROACHES OF KINMEN AND XIAMEN	A0	8
04527	閩江口附近 APPROACHES OF MINJIANG ESTUARY	A0	8
04528	澎湖群島西南部 SOUTHWESTERN PENGHU ISLANDS	A0	8
04529	澎湖群島東南部 SOUTHEASTERN PENGHU ISLANDS	A0	8
0471	南中國海北部東區 NORTHERN EASTERN PART OF SOUTH CHINA SEA	A0	5
0471B	呂宋海峽 LUZON STRAIT	A0	5
0472	南中國海北部西區 NORTHERN WESTERN PART OF SOUTH CHINA SEA	A0	5
0473	南中國海南部西區 SOUTHERN WESTERN PART OF SOUTH CHINA SEA	A0	5
0474	南中國海南部東區 SOUTHERN EASTERN PART OF SOUTH CHINA SEA	A0	5
0476	南沙群島 NANSHA ISLANDS	A0	5
0478	太平島及鄭和群礁(南沙群島) TAIPING ISLAND AND ZHENGHE REEFS(NANSHA ISLANDS)	A0	9
51	中華民國至西太平洋 REPUBLIC OF CHINA TO WEST PACIFIC OCEAN	A0	4
60301	八斗子漁港 BADOUZI FISHERY HARBOR	A1	10
60314	深澳漁港 SHEN'AO FISHERY HARBOR	A1	10
60701	臺中港航道含梧棲漁港 TAICHUNG PORT CHANNEL INCLUDING WUQI FISHERY HARBOR	A1	10
61001	安平港 ANPING PORT	A1	10
61307	旗津漁港 QIJIN FISHERY HARBOR	A1	10
61604	富岡(伽藍)漁港 FUGANG (QIELAN) FISHERY HARBOR	A1	10
61610	綠島(南寮)漁港 LUDAO (NANLIAO) FISHERY HARBOR	A1	10

圖號 Chart No.	圖名 Title	圖幅 Size	頁次 Page
61620	開元漁港 KAIYUAN FISHERY HARBOR	A1	10
61705	鎮港漁港 SUOGANG FISHERY HARBOR	A1	10
61709	龍門及尖山漁港 LONGMEN AND JIANSHAN FISHERY HARBOR	A1	10
61801	金門料羅港 KINMEN LIAOLUO PORT	A0	10
61802	水頭 SHUI T'OU	A1	10

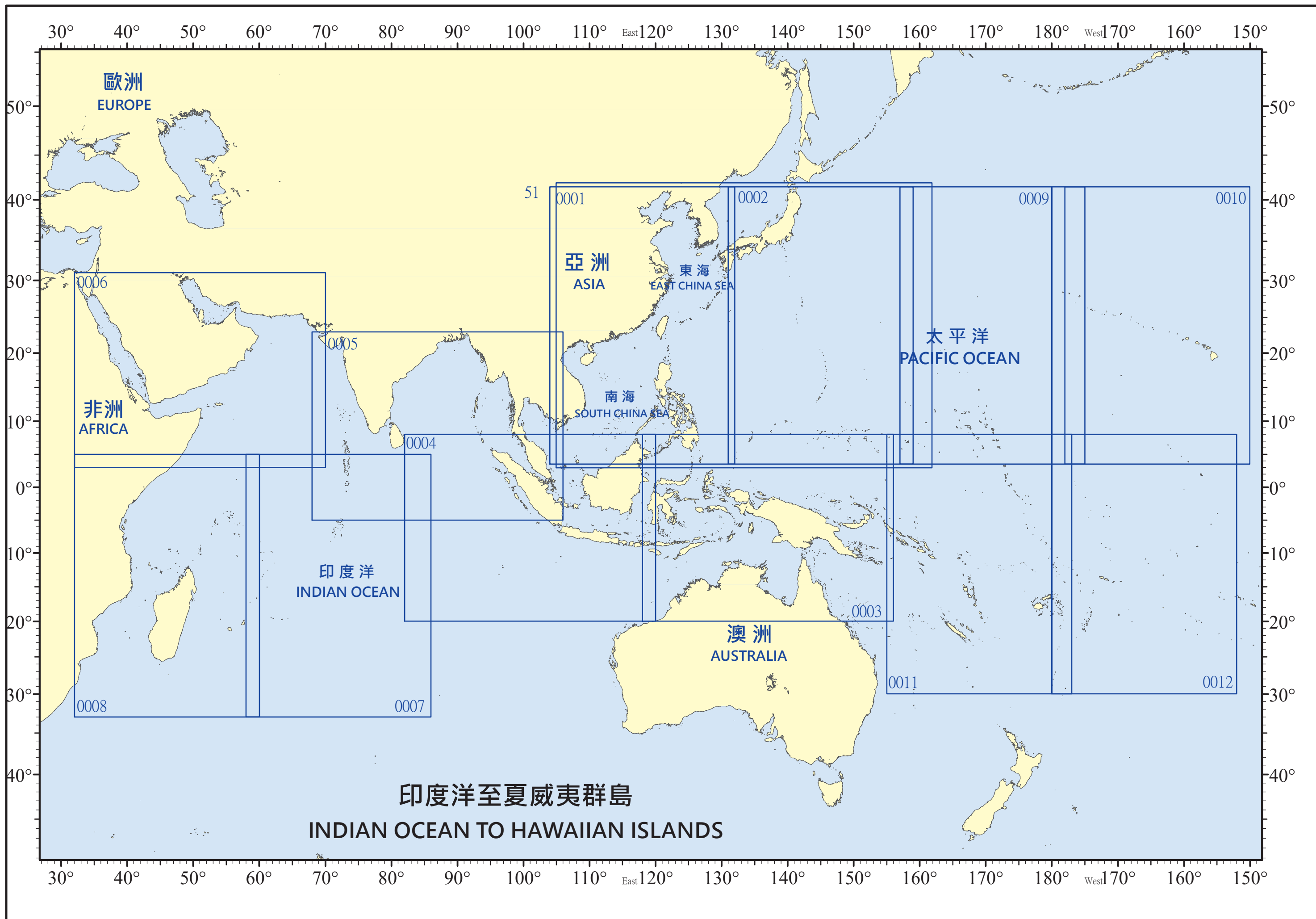


中華民國
普通海圖索引圖
REPUBLIC OF CHINA
MAP INDEX

太平洋
印度洋至夏威夷群島

PACIFIC OCEAN
INDIAN OCEAN TO HAWAIIAN ISLANDS

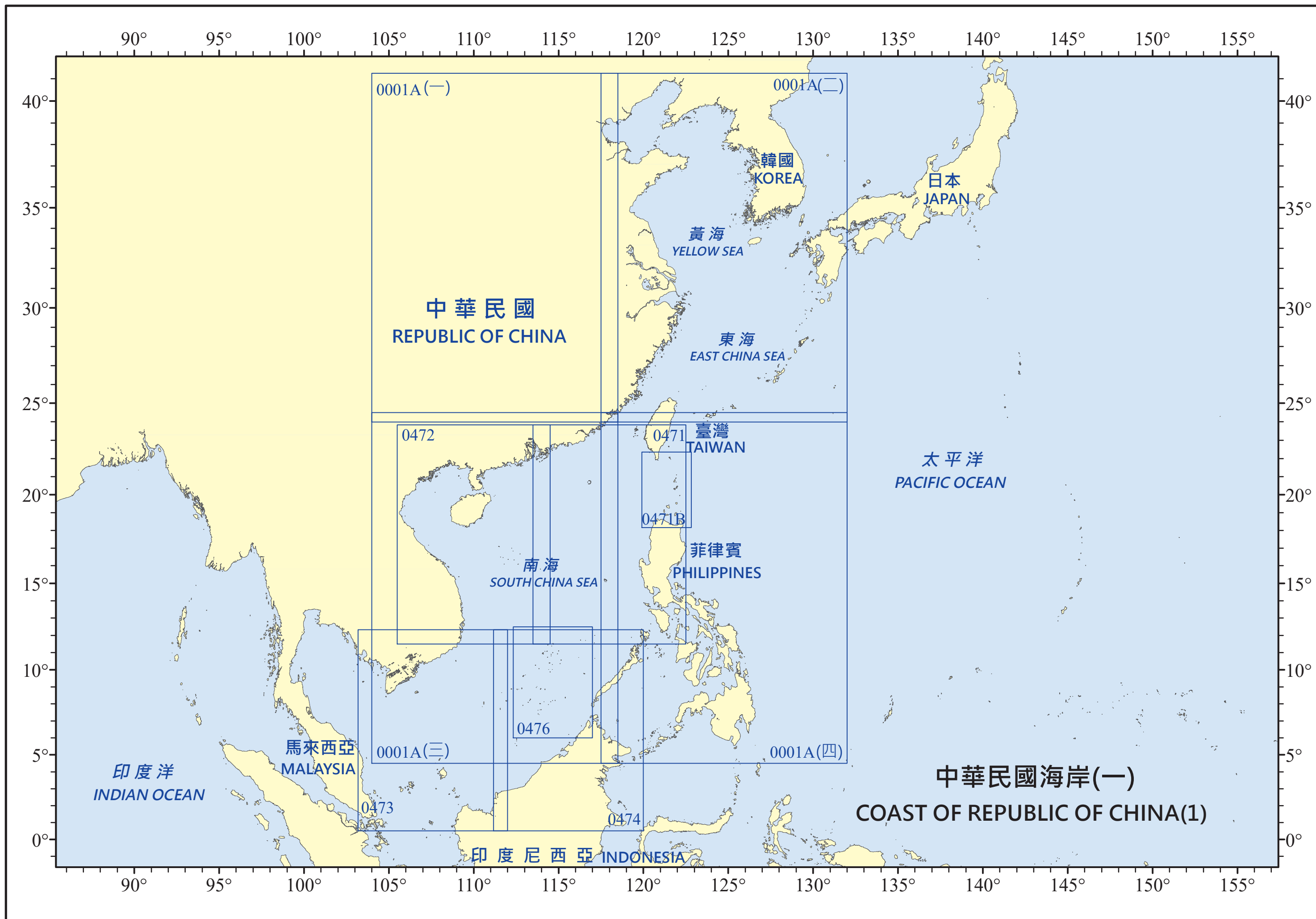
圖 號 Chart No.	圖 名 Title		比例尺 1 : Scale 1 :	版 次 資 訊 Publication Information			圖 幅 Size
				初版日期 Date of the First Edition	最新版次 Latest Edition	新版日期 Date of the Latest Edition	
51	中華民國至西太平洋	REPUBLIC OF CHINA TO WEST PACIFIC OCEAN	6,000,000	民104-8 Aug. 2015	1		A0
0001	中華民國海岸全圖	WHOLE COAST OF THE REPUBLIC OF CHINA	4,000,000	民51-5 May. 1962	6	民104-3 Mar. 2015	A0
0002	日本本州至加羅林群島	JAPAN HONSHU TO CAROLINE ISLANDS	4,000,000	民103-10 Oct. 2014	1		A0
0003	菲律賓南部至澳大利亞	SOUTHERN PHILIPPINES TO AUSTRALIA	4,000,000	民104-3 Mar. 2015	1		A0
0004	婆羅洲至東印度洋	BORNEO TO EASTERN INDIAN OCEAN	4,000,000	民104-3 Mar. 2015	1		A0
0005	阿拉伯海東部至泰國	EASTERN ARABIAN SEA TO THAILAND	4,000,000	民104-3 Mar. 2015	1		A0
0006	紅海至阿拉伯海	RED SEA TO ARABIAN SEA	4,000,000	民104-3 Mar. 2015	1		A0
0007	印度洋	INDIAN OCEAN	4,000,000	民104-10 Oct. 2015	1		A0
0008	索馬利亞南部至莫三比克海盆	SOUTHERN SOMALIA TO MOZAMBIQUE BASIN	4,000,000	民104-8 Aug. 2015	1		A0
0009	西北太平洋至馬紹爾群島	NORTHWEST PACIFIC OCEAN TO MARSHALL ISLANDS	4,000,000	民104-8 Aug. 2015	1		A0
0010	夏威夷群島	HAWAIIAN ISLANDS	4,000,000	民104-10 Oct. 2015	1		A0
0011	馬紹爾群島至諾福克島	MARSHALL ISLANDS TO NORFOLK ISLAND	4,000,000	民104-8 Aug. 2015	1		A0
0012	帕邁拉島至東加群島	PALMYRA ISLAND TO TONGA ISLANDS	4,000,000	民104-10 Oct. 2015	1		A0



中華民國
中華民國海岸（一）

REPUBLIC OF CHINA
COAST OF REPUBLIC OF CHINA (1)

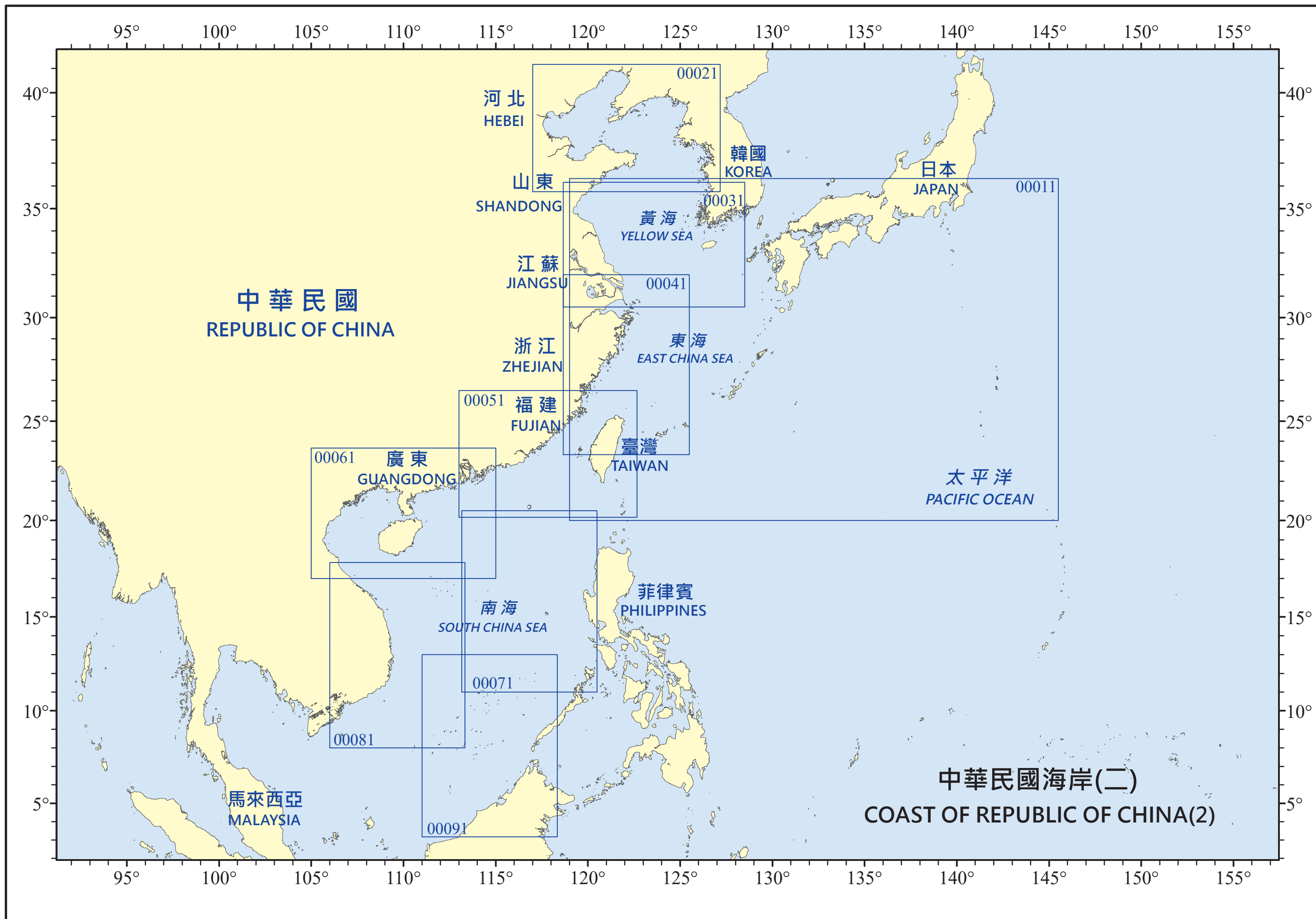
圖號 Chart No.	圖名 Title		比例尺 1 : Scale 1 :	版次資訊 Publication Information			圖幅 Size
				初版日期 Data of the First Edition	最新版次 Latest Edition	新版日期 Date of the Latest Edition	
0001A(一)	中華民國海岸全圖	WHOLE COAST OF THE REPUBLIC OF CHINA	2,000,000	民53-6 Jun. 1964	2	民100-9 Sep. 2011	A0
0001A(二)	中華民國海岸全圖	WHOLE COAST OF THE REPUBLIC OF CHINA	2,000,000	民53-6 Jun. 1964	2	民100-9 Sep. 2011	A0
0001A(三)	中華民國海岸全圖	WHOLE COAST OF THE REPUBLIC OF CHINA	2,000,000	民53-6 Jun. 1964	2	民100-9 Sep. 2011	A0
0001A(四)	中華民國海岸全圖	WHOLE COAST OF THE REPUBLIC OF CHINA	2,000,000	民53-6 Jun. 1964	2	民100-9 Sep. 2011	A0
0471	南中國海北部東區	NORTHERN EASTERN PART OF SOUTH CHINA SEA	1,200,000	民42-12 Dec. 1953	5	民99-4 Apr. 2010	A0
0471B	呂宋海峽	LUZON STRAIT	500,000	民67-5 May. 1978	4	民108-10 Oct. 2019	A0
0472	南中國海北部西區	NORTHERN WESTERN PART OF SOUTH CHINA SEA	1,200,000	民42-12 Dec. 1953	4	民102-5 May. 2013	A0
0473	南中國海南部西區	SOUTHERN WESTERN PART OF SOUTH CHINA SEA	1,200,000	民42-10 Oct. 1953	4	民102-5 May. 2013	A0
0474	南中國海南部東區	SOUTHERN EASTERN PART OF SOUTH CHINA SEA	1,200,000	民42-11 Nov. 1953	4	民105-3 Mar. 2016	A0
0476	南沙群島	NANSHA ISLANDS	750,000	民42-12 Dec. 1953	4	民105-3 Mar. 2016	A0



中華民國
中華民國海岸 (二)

REPUBLIC OF CHINA
COAST OF REPUBLIC OF CHINA (2)

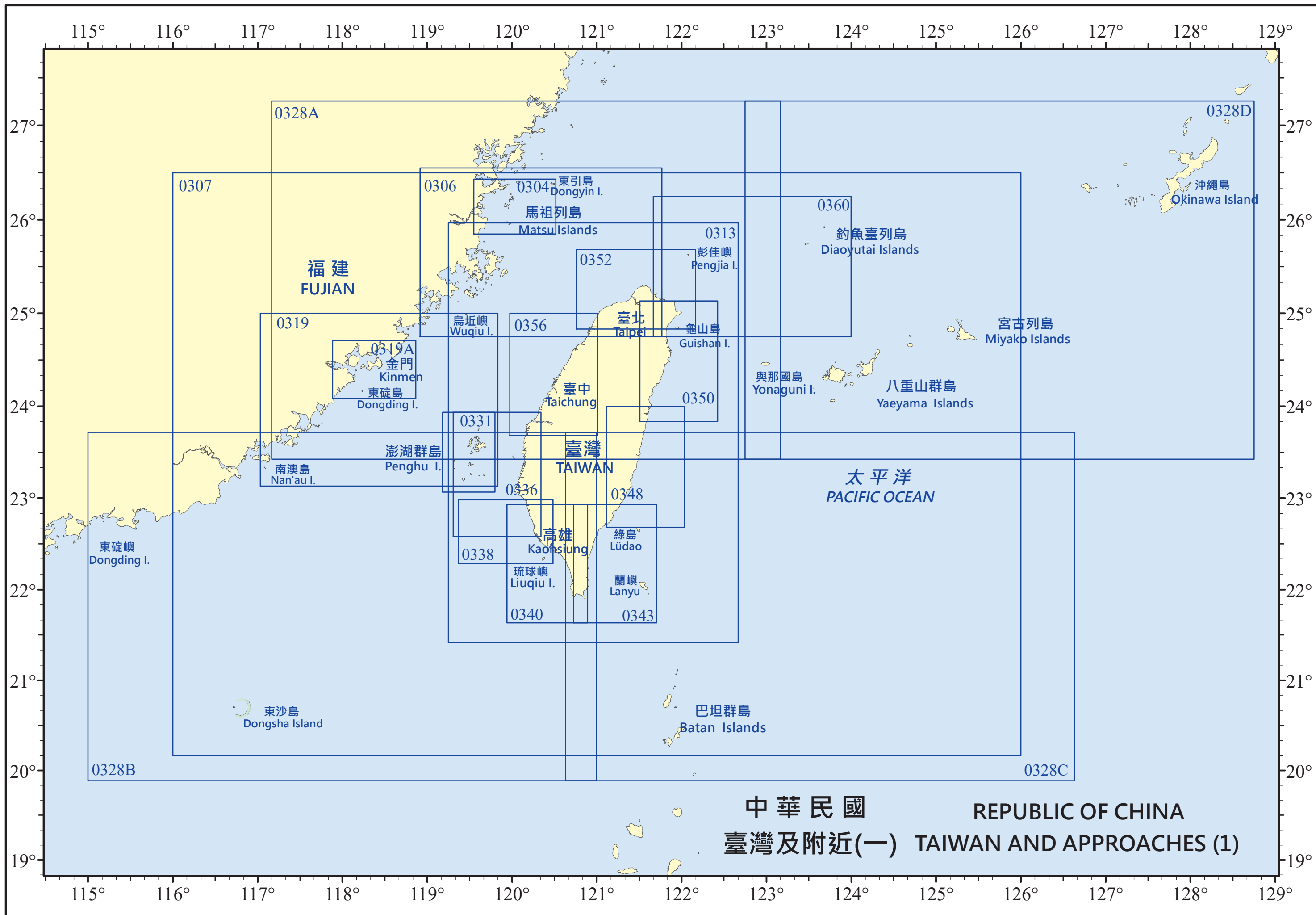
圖號 Chart No.	圖名 Title		比例尺 1: Scale 1:	版次資訊 Publication Information				圖幅 Size
				初版日期 Data of the First Edition	最新版次 Latest Edition	新版日期 Date of the Latest Edition		
00011	東海及日本南部附近	EASTERN CHINA SEA AND APPROACHES TO SOUTHERN JAPAN	2,500,000	民83-6 Jun. 1994	2	民102-3 Mar. 2013	A0	
00021	丹東至青島含韓國西岸	DANDONG TO QINGDAO INCLUDING WEST COAST OF KOREA	1,000,000	民83-6 Jun. 1994	2	民103-3 Mar. 2014	A0	
00031	青島至上海含韓國西南岸	QINGDAO TO SHANGHAI INCLUDING SOUTHWEST COAST OF KOREA	1,000,000	民83-6 Jun. 1994	2	民102-5 May. 2013	A0	
00041	上海至福州含臺灣北部	SHANGHAI TO FUZHOU INCLUDING NORTHERN TAIWAN	1,000,000	民84-3 Mar. 1995	2	民102-7 Jul. 2013	A0	
00051	福州至廣州含臺灣	FUZHOU TO GUANGZHOU INCLUDING TAIWAN	1,000,000	民83-11 Nov. 1994	2	民102-7 Jul. 2013	A0	
00061	廣州至北海含海南島	GUANGZHOU TO BEIHAI INCLUDING HAINAN ISLAND	1,000,000	民103-3 Mar. 2014	1		A0	
00071	中沙群島至南沙群島	ZHONGSHA ISLANDS TO NANSHA ISLANDS	1,000,000	民103-5 May. 2014	1		A0	
00081	西沙群島至南沙群島	XISHA ISLANDS TO NANSHA ISLANDS	1,000,000	民103-5 May. 2014	1		A0	
00091	南沙群島含曾母暗沙	NANSHA ISLANDS INCLUDING ZENGMU SHOAL	1,000,000	民103-5 May. 2014	1		A0	



中華民國
臺灣及附近(一)

REPUBLIC OF CHINA
TAIWAN AND APPROACHES (1)

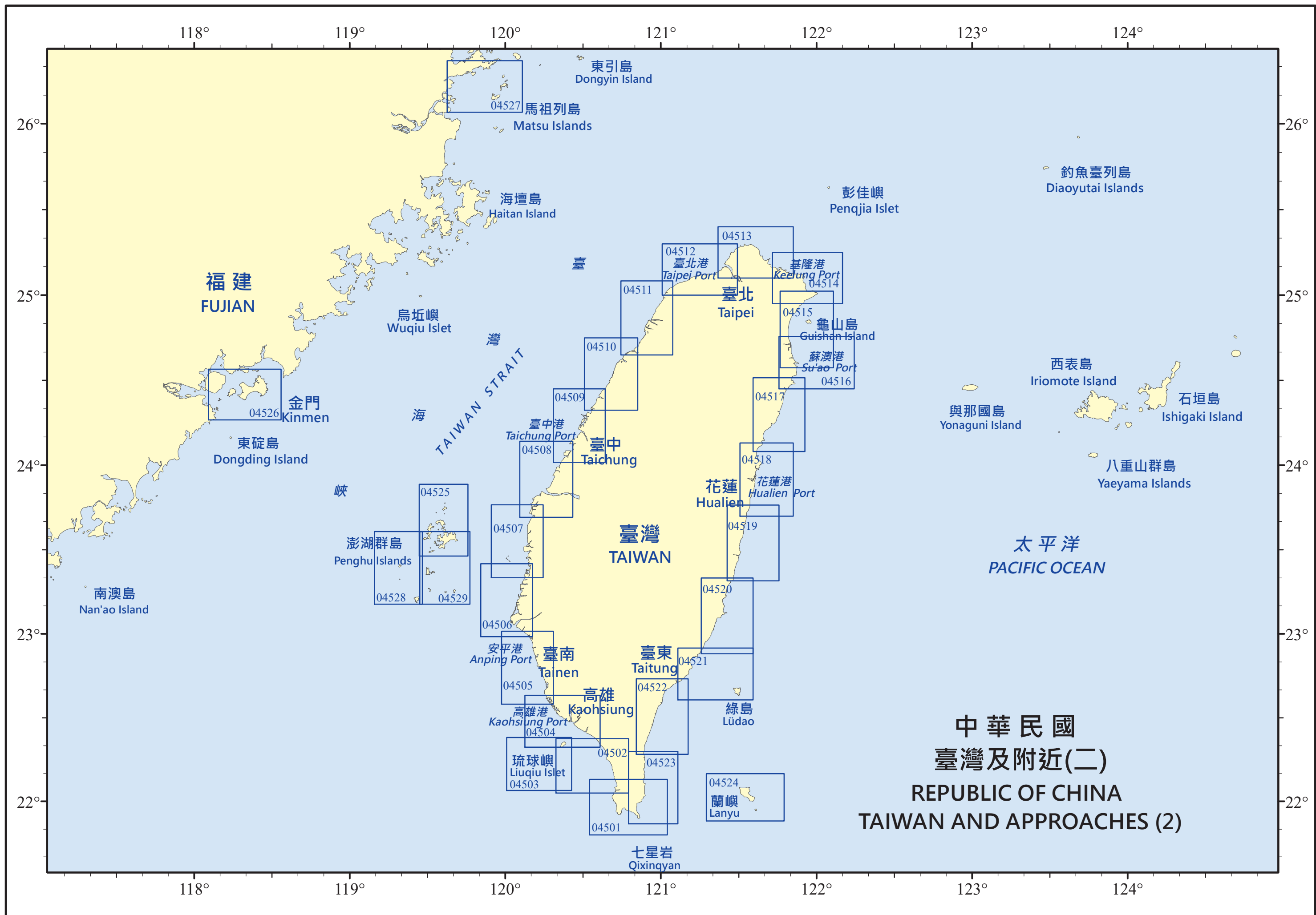
圖號 Chart No.	圖名 Title	比例尺 1: Scale 1:	版次資訊 Publication Information			圖幅 Size	
			初版日期 Date of the First Edition	最新版次 Latest Edition	新版日期 Date of the Latest Edition		
0304	莒光列島至東引島含閩江口	JUGUANG ISLANDS TO DONGYIN ISLAND INCLUDING MINJIANG ESTUARY	100,000	民56-7 Jul. 1967	4	民106-5 May. 2017	A0
0306	烏坵嶼至東引島含臺灣北部	WUQIU ISLET TO DONGYIN ISLAND INCLUDING NORTHERN TAIWAN	300,000	民41-12 Dec. 1952	5	民100-3 Mar. 2011	A0
0307	馬祖列島至東沙島含臺灣	MATZU ISLANDS TO DONGSHA ISLAND INCLUDING TAIWAN	1,000,000	民40-3 Mar. 1951	7	民107-10 Oct. 2018	A0
0313	臺灣及附近島嶼	TAIWAN AND ADJACENT ISLANDS	500,000	民41-5 May. 1952	8	民106-3 Mar. 2017	A0
0319	南澎列島至烏坵嶼含澎湖群島	NANPENG ISLANDS TO WUQIU ISLET INCLUDING PENGHU ISLANDS	300,000	民41-12 Dec. 1952	4	民100-4 Apr. 2011	A0
0319A	東碇島至深滬灣	DONGDING ISLAND TO SHENHU BAY	100,000	民56-7 Jul. 1967	3	民101-4 Apr. 2012	A0
0328A	臺山列島至臺灣中部含與那國島	TAISHAN ISLANDS TO MIDDLE PART OF TAIWAN INCLUDING YONAGUNI ISLAND	650,000	民77-11 Nov. 1988	5	民107-10 Oct. 2018	A0
0328B	臺灣中部至東沙島	MIDDLE PART OF TAIWAN TO DONGSHA ISLAND	650,000	民77-11 Nov. 1988	6	民107-10 Oct. 2018	A0
0328C	臺灣東南部至西太平洋	SOUTHEASTERN TAIWAN TO WEST PACIFIC OCEAN	650,000	民107-10 Oct. 2018	1		A0
0328D	與那國島至沖繩島含釣魚臺列島	YONAGUNI ISLAND TO OKINAWA ISLAND INCLUDING DIAOYUTAI ISLANDS	650,000	民107-10 Oct. 2018	1		A0
0331	澎湖群島	PENGHU ISLANDS	100,000	民41-12 Dec. 1952	7	民106-3 Mar. 2017	A0
0336	澎湖水道	PENGHU CHANNEL	150,000	民41-12 Dec. 1952	9	民99-10 Oct. 2010	A0
0338	安平港至琉球嶼	ANPING PORT TO LIUQIU ISLET	120,000	民96-8 Aug. 2007	3	民110-12 Dec. 2021	A0
0340	鵝鑾鼻至高雄港	ELUANBI TO KAOHSIUNG PORT	150,000	民42-10 Oct. 1953	10	民110-12 Dec. 2021	A0
0343	臺東至鵝鑾鼻	TAITUNG TO ELUANBI	150,000	民42-7 Jul. 1953	7	民99-9 Sep. 2010	A0
0348	花蓮港至臺東	HUALIEN PORT TO TAITUNG	150,000	民42-9 Sep. 1953	8	民110-12 Dec. 2021	A0
0350	三貂角至花蓮港	SANDIAOJIAO TO HUALIEN PORT	150,000	民42-12 Dec. 1953	8	民110-12 Dec. 2021	A0
0352	舊港泊地至三貂角	JIUGANG ROADSTEAD TO SANDIAOJIAO	150,000	民40-11 Nov. 1951	7	民100-5 May. 2011	A0
0356	海口泊地至舊港泊地	HAIKOU ROADSTEAD TO JIUGANG ROADSTEAD	150,000	民42-11 Nov. 1953	7	民99-7 Jul. 2010	A0
0360	基隆至釣魚臺列嶼	KEELUNG TO DIAOYUTAI ISLANDS	250,000	民73-12 Dec. 1984	4	民103-8 Aug. 2014	A0



中華民國
臺灣及附近(二)

REPUBLIC OF CHINA
TAIWAN AND APPROACHES (2)

圖號 Chart No.	圖名 Title		比例尺 1 : Scale 1 :	版次資訊 Publication Information				圖幅 Size	
				初版日期 Date of the First Edition	最新版次 Latest Edition	新版日期 Date of the Latest Edition			
04501	出風鼻至車城泊地	CHUFENGBI TO CHECHENG ROADSTEAD	50,000	民86-5	May. 1997	4	民108-6	Jun. 2019	A0
04502	車城泊地至枋寮泊地	CHECHENG ROADSTEAD TO FANGLIAO ROADSTEAD	50,000	民85-6	Jun. 1996	4	民108-6	Jun. 2019	A0
04503	琉球嶼及附近	LIUQIU ISLET AND APPROACHES	50,000	民85-4	Apr. 1996	4	民108-8	Aug. 2019	A0
04504	枋寮泊地至高雄港含琉球嶼	FANGLIAO ROADSTEAD TO KAOHSIUNG PORT INCLUDING LIUQIU ISLET	50,000	民85-6	Jun. 1996	4	民108-11	Nov. 2019	A0
04505	高雄港至安平港	KAOHSIUNG PORT TO ANPING PORT	50,000	民85-3	Mar. 1996	4	民110-9	Sep. 2021	A0
04506	安平港至布袋泊地	ANPING PORT TO BUDAI ROADSTEAD	50,000	民83-6	Jun. 1994	5	民108-11	Nov. 2019	A0
04507	布袋泊地至海口泊地	BUDAI ROADSTEAD TO HAIKOU ROADSTEAD	50,000	民83-11	Nov. 1994	5	民108-10	Oct. 2019	A0
04508	海口泊地至鹿港泊地	HAIKOU ROADSTEAD TO LUGANG ROADSTEAD	50,000	民84-5	May. 1995	4	民108-6	Jun. 2019	A0
04509	鹿港泊地至大安港	LUGANG ROADSTEAD TO DA'AN HARBOR	50,000	民84-6	Jun. 1995	3	民100-4	Apr. 2011	A0
04510	大安港至中港泊地	DA'AN HARBOR TO ZHONGGANG ROADSTEAD	50,000	民85-6	Jun. 1996	3	民107-3	Mar. 2018	A0
04511	中港泊地至白沙岬	ZHONGGANG ROADSTEAD TO BAISHAJIA	50,000	民84-3	Mar. 1995	4	民107-3	Mar. 2018	A0
04512	白沙岬至淡水河	BAISHAJIA TO DANSHUI RIVER	50,000	民85-6	Jun. 1996	5	民106-5	May. 2017	A0
04513	臺北港至深澳灣	TAIPEI PORT TO SHEN'AO BAY	50,000	民85-6	Jun. 1996	4	民103-3	Mar. 2014	A0
04514	深澳灣至三貂角	SHEN'AO BAY TO SANDIAOJIAO	50,000	民91-12	Dec. 2002	2	民100-5	May. 2011	A0
04515	三貂角至蘇澳港	SANDIAOJIAO TO SU'AO PORT	50,000	民85-6	Jun. 1996	4	民108-10	Oct. 2019	A0
04516	蘇澳港及附近	SU'AO PORT AND APPROACHES	50,000	民85-4	Apr. 1996	4	民101-11	Nov. 2012	A0
04517	烏石鼻至新城	WUSHIBI TO XINCHENG	50,000	民85-6	Jun. 1996	3	民99-7	Jul. 2010	A0
04518	新城至水璉鼻含花蓮港	XINCHENG TO SHUILIANBI INCLUDING HUALIEN PORT	50,000	民84-6	Jun. 1995	4	民100-5	May. 2011	A0
04519	水璉鼻至長濱	SHUILIANBI TO CHANGBIN	50,000	民83-11	Nov. 1994	4	民100-6	Jun. 2011	A0
04520	長濱至東河	CHANGBIN TO DONGHE	50,000	民85-11	Nov. 1996	4	民100-6	Jun. 2011	A0
04521	東河至知本	DONGHE TO ZHIBEN	50,000	民86-3	Mar. 1997	4	民108-11	Nov. 2019	A0
04522	知本至大武	ZHIBEN TO DAWU	50,000	民86-5	May. 1997	3	民95-9	Sep. 2006	A0
04523	大武至大板埕	DAWU TO DAPANLE	50,000	民83-6	Jun. 1994	3	民108-10	Oct. 2019	A0
04524	蘭嶼及附近	LANYU AND APPROACHES	50,000	民85-11	Nov. 1996	3	民99-9	Sep. 2010	A0
04525	澎湖群島北部	NORTHERN PENGHU ISLANDS	50,000	民85-11	Nov. 1996	4	民105-5	May. 2016	A0
04526	金門及廈門附近	APPROACHES OF KINMEN AND XIAMEN	50,000	民90-11	Nov. 2001	4	民110-9	Sep. 2021	A0
04527	閩江口附近	APPROACHES OF MINJIANG ESTUARY	50,000	民90-11	Nov. 2001	2	民99-10	Oct. 2010	A0
04528	澎湖群島西南部	SOUTHWESTERN PENGHU ISLANDS	50,000	民98-8	Aug. 2009	3	民105-5	May. 2016	A0
04529	澎湖群島東南部	SOUTHEASTERN PENGHU ISLANDS	50,000	民99-10	Oct. 2010	2	民105-5	May. 2016	A0

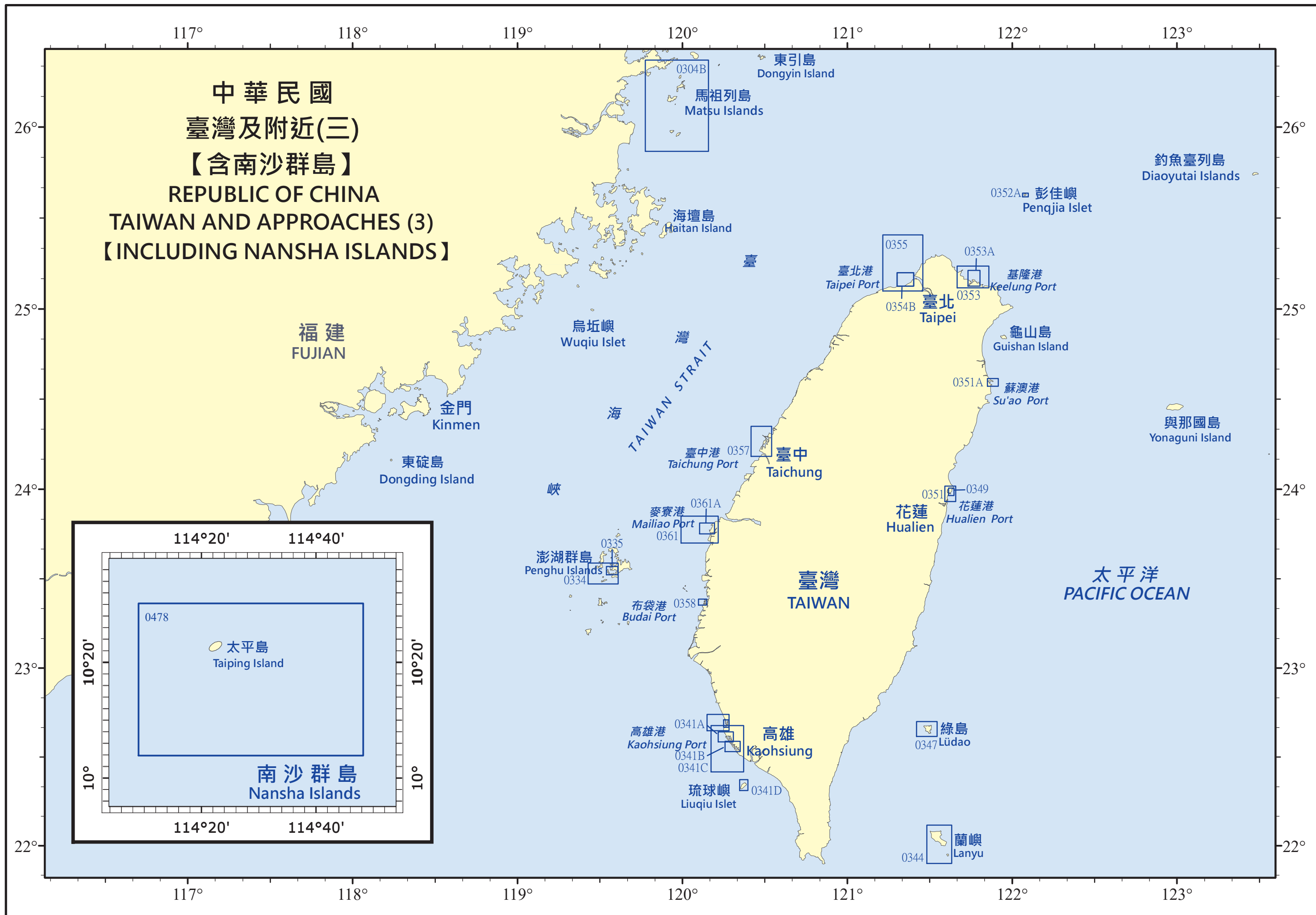


中華民國
 臺灣及附近(二)
 REPUBLIC OF CHINA
 TAIWAN AND APPROACHES (2)

中華民國
臺灣及附近(三)
【含南沙群島】

REPUBLIC OF CHINA
TAIWAN AND APPROACHES (3)
【INCLUDING NANSHA ISLANDS】

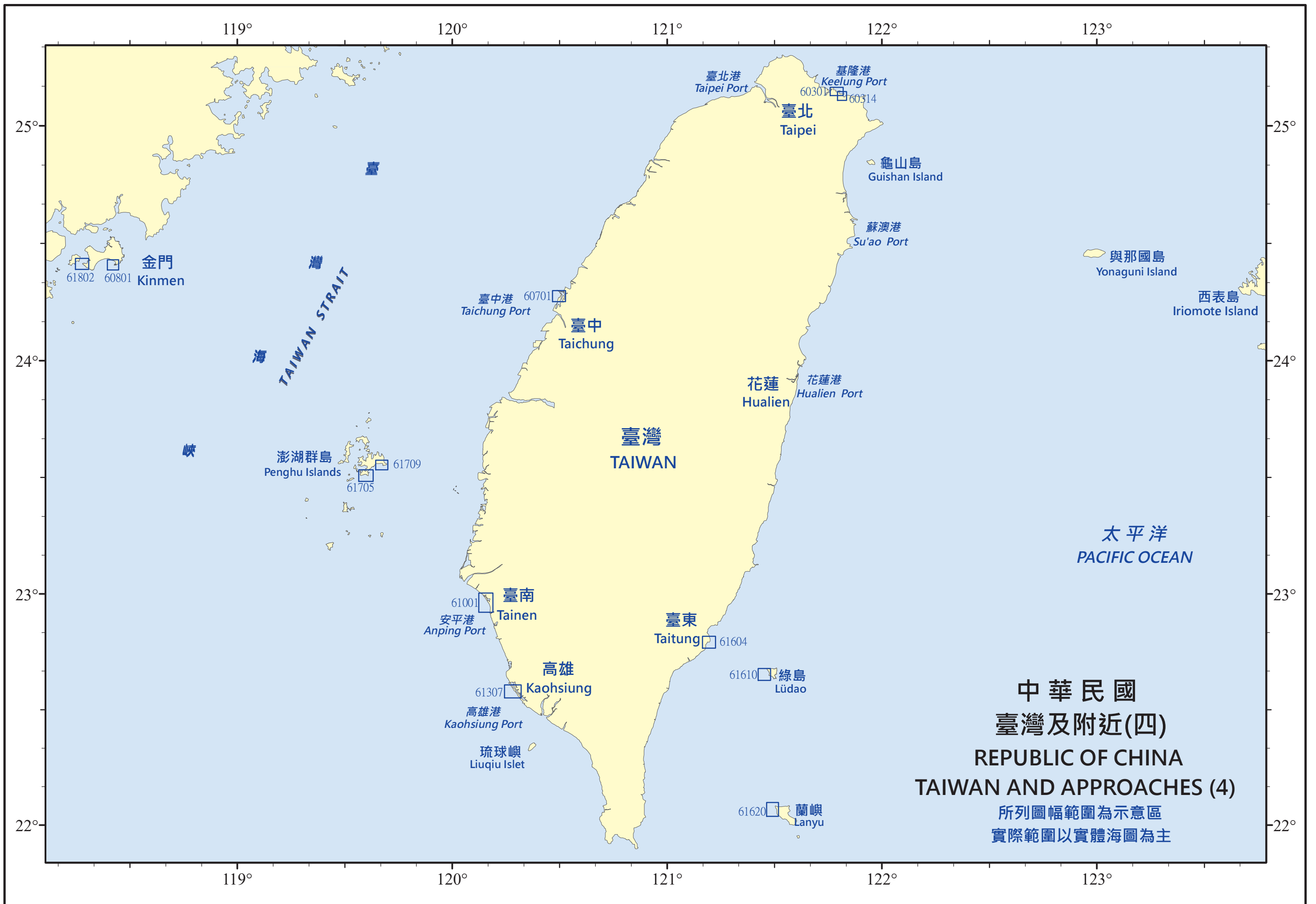
圖號 Chart No.	圖名 Title		比例尺 1: Scale 1:	版次資訊 Publication Information				圖幅 Size
				初版日期 Date of the First Edition	最新版次 Latest Edition	新版日期 Date of the Latest Edition		
0304B	馬祖列島及莒光列島	MATZU ISLANDS AND JUGUANG ISLANDS	60,000	民90-11 Nov. 2001	2	民104-8 Aug. 2015	A0	
0334	馬公港及附近	MAGONG PORT AND APPROACHES	20,000	民102-7 Jul. 2013	1		A0	
0335	馬公港	MAGONG PORT	7,500	民102-9 Sep. 2013	2	民105-5 May. 2016	A0	
0341A	高雄港第一港口	FIRST ENTRANCE OF KAOHSIUNG PORT	10,000	民54-3 Mar. 1965	12	民109-12 Dec. 2020	A0	
0341B	高雄港第二港口	SECOND ENTRANCE OF KAOHSIUNG PORT	10,000	民64-6 Jun. 1975	10	民109-12 Dec. 2020	A0	
0341C	高雄港及附近	KAOHSIUNG PORT AND APPROACHES	30,000	民65-6 Jun. 1976	9	民109-12 Dec. 2020	A0	
0341D	琉球嶼	LIUQIU ISLET	7,500	民67-12 Dec. 1978	3	民100-4 Apr. 2011	A0	
0344	蘭嶼	LANYU	25,000	民102-7 Jul. 2013	2	民106-8 Aug. 2017	A0	
0347	綠島	LUDAO	15,000	民102-7 Jul. 2013	2	民106-10 Oct. 2017	A0	
0349	花蓮港	HUALIEN PORT	5,000	民53-3 Mar. 1964	14	民111-3 Mar. 2022	A0	
0351	花蓮港及附近	HUALIEN PORT AND APPROACHES	10,000	民41-4 Apr. 1952	10	民111-3 Mar. 2022	A0	
0351A	蘇澳港	SU'AO PORT	10,000	民41-11 Nov. 1952	13	民108-3 Mar. 2019	A1	
0352A	彭佳嶼及附近	PENGJIA ISLET AND APPROACHES	5,000	民95-8 Aug. 2006	2	民99-10 Oct. 2010	A1	
0353	基隆港及附近(野柳半島至深澳灣)	KEELUNG PORT AND APPROACHES (YELIU PENINSULA TO SHEN'AO BAY)	20,000	民42-7 Jul. 1953	11	民109-10 Oct. 2020	A0	
0353A	基隆港	KEELUNG PORT	10,000	民46-10 Oct. 1957	17	民109-3 Mar. 2020	A0	
0354B	臺北港主航道及港域圖	TAIPEI PORT FAIRWAY AND PORT AREA	12,000	民107-10 Oct. 2018	2	民110-7 Jul. 2021	A0	
0355	臺北港及附近	TAIPEI PORT AND APPROACHES	35,000	民99-4 Apr. 2010	3	民111-3 Mar. 2022	A0	
0357	臺中港	TAICHUNG PORT	20,000	民65-10 Oct. 1976	13	民109-3 Mar. 2020	A0	
0358	布袋商港	BUDAI COMMERCIAL PORT	7,500	民87-11 Nov. 1998	6	民110-6 Jun. 2021	A1	
0361	麥寮港及附近	MAILIAO PORT AND APPROACHES	25,000	民90-11 Nov. 2001	3	民103-8 Aug. 2014	A0	
0361A	麥寮港	MAILIAO PORT	10,000	民90-11 Nov. 2001	4	民103-8 Aug. 2014	A0	
0478	太平島及鄭和群礁(南沙群島)	TAIPING ISLAND AND ZHENGHE REEFS (NASHA ISLANDS)	75,000	民42-12 Dec. 1953	4	民105-3 Mar. 2016	A0	



中華民國
臺灣及附近(四)

REPUBLIC OF CHINA
TAIWAN AND APPROACHES (4)

圖號 Chart No.	圖名 Title		比例尺 1: Scale 1:	版次資訊 Publication Information				圖幅 Size
				初版日期 Date of the First Edition	最新版次 Latest Edition	新版日期 Date of the Latest Edition		
60301	八斗子漁港	BADOUZI FISHERY HARBOR	5,000	民85-6 Jun. 1996	5	民109-3 Mar. 2020	A1	
60314	深澳漁港	SHEN'AO FISHERY HARBOR	2,500	民97-9 Sep. 2008	3	民110-9 Sep. 2021	A1	
60701	臺中港航道含梧棲漁港	TAICHUNG PORT CHANNEL INCLUDING WUQI FISHERY HARBOR	10,000	民82-6 Jun. 1993	3	民100-9 Sep. 2011	A1	
61001	安平港	ANPING PORT	10,000	民82-6 Jun. 1993	7	民110-3 Mar. 2021	A1	
61307	旗津漁港	QIJIN FISHERY HARBOR	1,000	民98-6 Jun. 2009	2	民101-8 Aug. 2012	A1	
61604	富岡(伽藍)漁港	FUGANG (QIELAN) FISHERY HARBOR	1,500	民99-10 Oct. 2010	2	民107-3 Mar. 2018	A1	
61610	綠島(南寮)漁港	LUDAO (NANLIAO) FISHERY HARBOR	1,500	民97-6 Jun. 2008	2	民106-10 Oct. 2017	A1	
61620	開元漁港	KAIYUAN FISHERY HARBOR	1,500	民106-10 Oct. 2017	1		A1	
61705	鎖港漁港	SUOGANG FISHERY HARBOR	2,500	民98-3 Mar. 2009	2	民100-7 Jul. 2011	A1	
61709	龍門及尖山漁港	LONGMEN AND JIANSHAN FISHERY HARBOR	2,500	民98-3 Mar. 2009	2	民100-7 Jul. 2011	A1	
61801	金門料羅港	KINMEN LIAOLUO PORT	2,500	民90-4 Apr. 2001	3	民109-3 Mar. 2020	A0	
61802	水頭	SHUI T'OU	7,500	民91-10 Oct.2002	2	民110-4 Apr.2021	A1	



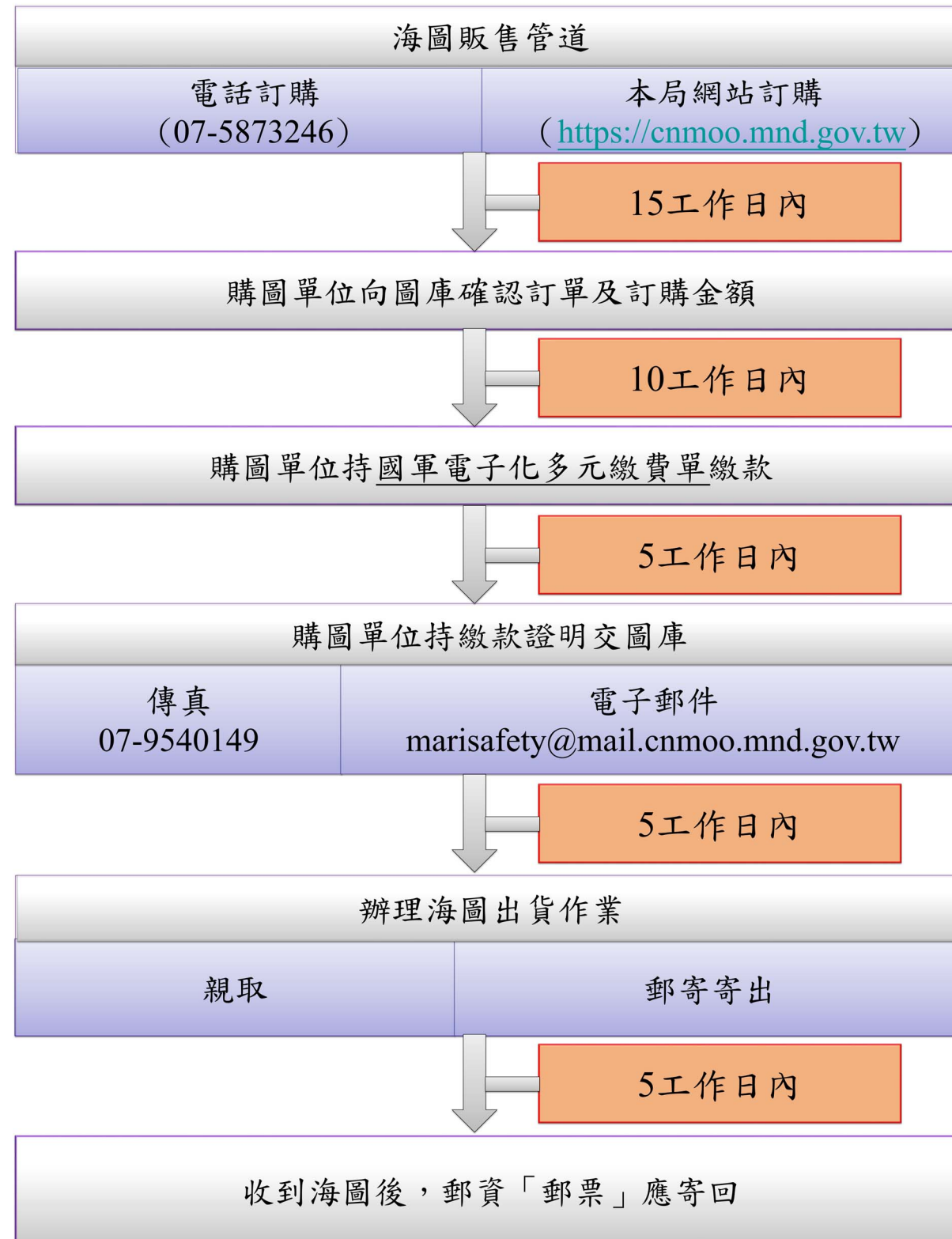
刊物表

LIST OF PUBLICATIONS

種類 Type	名稱 Title	版次資訊 Publication Information			價格/單位 Price/Unit	備考Remarks
		初版日期 Data of the First Edition	最新版次 Latest Edition	新版日期 Date of the Latest Edition		
第一種 NO.1	海圖圖例 Chart Symbols and Abbreviations	民 40-5 May 1951	8	民 111 年 2022	NT.560/本	
第四種甲 NO.4.A	航行指南 - 臺灣沿海 Sailing Directions Of Taiwan Waters	民 41-8 August 1952	7	民 109 年 2020	NT.320/本	
第五種 NO.5	中華民國燈表 List of Lights (Coast of Taiwan Including Subsidiary Islands)	民 40-3 March 1951	12	民 109 年 2020	NT.300/本	
第六種 NO.6	航海圖書目錄 Catalog of Charts and Publications	民 40-12 December 1951		民 111 年 2022	NT.100/本	
第七種 NO.7	北太平洋西部磁針偏差圖 (中華民國沿海磁針偏差圖) Magnetic Declination Chart of Northwestern Pacific Ocean	民 40-12 December 1951	11	民 93-11 November 2004	NT.450/幅	
第廿五種 NO.25	海圖應用 Practical use of Nautical Charts	民 77-4 April 1988	3	民 100 年 2011	NT.300/本	
	全幅海圖(A0) Chart with full-size(A0)				NT.450/幅	
	半幅海圖(A1) Chart with half-size(A1)				NT.400/幅	



大氣海洋局海圖總庫海圖販售程序表



海軍大氣海洋局



198
fd. SCo



航船布告
Notice to Mariners



大氣海洋服務
METOC Service



ISBN 978-626-7080-23-8
9 786267 080238