



海軍大氣海洋局航船布告

中華民國111年9月30日

156 (暫) 高雄港二港口 — 燈杆及燈浮佈放

依據 臺灣港務股份有限公司高雄港務分公司111年9月19日高港港字第1118301044號函。
 說明 為配合浚挖作業，佈放警示燈杆及燈浮，航經該水域船隻請注意避讓。
 位置 詳如附件。
 海圖 0341B - 0341C

海軍大氣海洋局局長
 海軍上校 孫永大

NOTICE to MARINERS

Published by Naval Meteorological & Oceanographic Office, R.O.C.

Sep-30-2022





156 (T) Second Entrance of Kaohsiung Port – Beacon and Buoy Deployed

Source Port of Kaohsiung, Taiwan International Ports Corporation Ltd., letter No. 1118301044 dated September 19, 2022.
 Details Due to dredging work, warning beacon and buoy have been deployed. Mariners are advised to navigate with caution in the area.
 Position See attachment.
 Chart affected 0341B - 0341C

CAPT. Yung-Da Sun
 Commanding Officer, NMOO

附件
 Attachment

NM 156

點位 Point	位置 Position (WGS84)	燈質 Characteristics	符號 Symbol	備註 Remarks
1	22°32'38.5"N., 120°17'22.2"E.	黃閃光4秒 (明0.5秒，暗3.5秒) Fl.Y.4s (0.5sL & 3.5sD)	 Fl.Y.4s	警示燈杆 (Beacon)
2	22°32'36.5"N., 120°17'26.9"E.			
3	22°32'35.2"N., 120°17'29.2"E.			
4	22°32'46.7"N., 120°18'03.4"E.			
5	22°32'41.4"N., 120°17'58.0"E.	綠閃光4秒 (明0.5秒，暗3.5秒) Fl.G.4s (0.5sL & 3.5sD)	 Fl.G.4s	導航燈杆 (Beacon)
6	22°32'50.6"N., 120°17'50.5"E.	紅閃光4秒 (明0.5秒，暗3.5秒) Fl.R.4s (0.5sL & 3.5sD)	 Fl.R.4s	導航燈浮 (Buoy)
7	22°32'46.0"N., 120°18'05.9"E.	黃閃光4秒 (明1.0秒，暗3.0秒) Fl.Y.4s (1.0sL & 3.0sD)	 Fl.Y.4s	堤頭警示燈 (Beacon)